



Harteveld Rare Books Ltd.



LIVRES - BÜCHER - BOOKS

CATALOGUE 284



CH-1700 FRIBOURG

+41 - 26 - 322 38 08
Suisse

harteveld@bluewin.ch
www.harteveld.ch

CATALOGUE 284

TABLE DES MATIÈRES

Pages

Numéros

1. Helvetica - Alpes	2 - 89	1 - 198
2. Panorama	90 - 108	199 - 262
3. Thermalisme (Wellness)	109 - 120	263 - 302
4. Divers (Militaria - Graphiques)	121 - 123	303 - 305
5. Suppléments	124 - 128	306 - 313

Harteveld Rare Books Ltd.

Vente par correspondance.

harteveld@bluewin.ch

+41 - 26 - 322 38 08

Adresse postale : rue des Alpes 8

Notre Book-In, livres d'occasion : **rue des Alpes 6**

Mercredi 9h - 12h / 14h - 18h

Je - Ve : 14h - 18h / Samedi : 9h - 16h

Tous les prix en Francs Suisses

Tous les prix sont nets sans frais de port et la TVA.

Alle Preise in Schweizer Franken.

Alle Preise netto ohne Versand und MwSt.

(1. CHF = Appr. Euro 1.06)

TVA/VAT/MwSt.:

Livres/Books -2.6% // Graphics -8.1%

Termes et conditions conformes au règlement du Syndicat de la librairie ancienne et du commerce de l'estampe en Suisse et de la ligue Int. des librairies anciennes (ILAB)

<http://www.ilab.org/eng/ilab/code.html>

Geschäftsbedingungen konform mit den Regeln der Vereinigung der Buchantiquare und Kupferschichtändler in der Schweiz sowie dem Reglement der International League of Antiquarian Booksellers (ILAB) :

<http://www.ilab.org/eng/ilab/code.html>

Compte EURO

Banque Cantonale de Fribourg

IBAN : CH20 0076 8300 1673 0540 0

BIC: BEFRCH22

Poste Suisse IBAN : CH10 0900 0000 1700 9742 0

IMAGE EN COUVERTURE DU CATALOGUE

n°56 (Modifié avec IA, original p.30)

IMAGES AU DOS DU CATALOGUE

n°110

Collection de Peter Ernst Oberfell (8. Juni 1940 – 11. März 2023)

2ÈME PARTIE

Vous pouvez trouver la 1ère partie de la collection Oberfell dans
notre catalogue n°283

Oberfell-Sammlung Teil 1. in Katalog 283



HELVETICA - ALPES

1. Zur Alpenbahnfrage, ob tiefe Linie mit langem Tunnel oder hohe Linie mit kurzem, beziehungsweise ohne Tunnel ? Zürich : Zürcher und Furrer, 1869, gr. in-8vo, 21 S., Ex Libris Peter E. Obergfell, rez. Pappband. **HRB 139814 CHF 150.-**

2. (Pichl, Edouard / Rudovsky, Franz u.a.): Alpenverein. Konvolut v. 5 Büchern: 1) Pichl, Eduard: Wiens Bergsteigertum. 1927. / 2) Der Österr. Alpenverein, Sektion „Austria“ 1862-1912“. Wien 1912 / 3) Festschrift zum 70-jährigen Bestand des Zweiges Austria. 1862-1932. Wien 1932 / 4) Sektion Austria 1862-1952. Festschrift / 5) 100 Jahre Österr. Alpenverein 1862-1962 (mit Programm zum Festakt). 1927 - 1962, in-4to, Exlibris Peter E. Obergfell in Band 4, 4 Original-Leinenbände / + 1 ill. Pappbd.

HRB 139105 CHF 100.-

Festschrift zum 70 jährigen Bestand 1862-1932, geleitet v. Franz Rudovsky, dort u.a. „Die jüdische Sektion Donauland“. Ein Kampf um den deutschen u. österr. Alpenverein. Die Aufnahme der Judensektion, gegen der Widerstand der Deutschösterreicher. Mit Karikatur „So, jetzt sind wir ganz unter uns“ auf S. 168. / Mit vielen Porträt-Abb., u.a. Ing. Eduard Pichl. Dieser Band mit Exlibris v. Peter E. Obergfell.

3. Alpinismus, Schweiz. - Sammlung von 7 Klein-Schriften:

1. Eine Besteigung des Wetterhorns im Grindelwald-Thale, Canton Bern. S. 37/38-47 + 1 S., vereinzelt stockfl.

2. VII. (G. HOFFMANN) Die Mythen. S. (71)-88, Stempel SAC auf S. (71), verein-

zelt stockfl.

3 VIII. Der Faulen. S. 89-96 (von ?: Schluss fehlt), vereinzelt stockfl.

4. (VI. Wanderung i.v.Gl.) S. 65-70 (von ?: Anfang fehlt), vereinzelt stockfl.

5. (KUENLIN: Schilderungen. II. Wallis) S. (49)-72 (von ?: Schluss fehlt), Stempel SAC auf S. (49), vereinzelt stockfl.

6 und 7. Neueste Besteigung des Montblanc. 2 ganzseit. Artikel aus der «Allgemeine Zeitung, den 15. («aus Savoyen») und den 20. («vom Genfer See») August 1834. 2 gefalt. Bl., stockfl. kl. in-8vo, Besitzeinträge und wenige Kurznotizen am Anfang jeder Schrift. Ausgebunden, ohne Umschlag.


HRB 139820

CHF 100.-



n°3

4. ALTENBURG, Guglielmo: Kursaal Maloja nell'Engadina alta ed i suoi dintorni. Europa Illustrata N° 6.7. Zürich, Orell Füssli, 1891, pt. in-8vo, 52 p., avec 4 ill. in-texte + 1 pianta + 1 carta rip. (dépl.) „Maloja“ Exlibris Piero Nava / Exlibris Peter E. Obergfell, brochure originale illustrée. **HRB 139306** **CHF 150.-**




n°4

5. AM BÜHL, Johann Ludwig (u.a.): Geschichte des Rheinthals, nebst einer topographisch-staatistischen (sic) Beschreibung dieses Landes. Mit einer Karte und Prospekten. (Verfasst von Johann Ludwig AM BÜHL, Georg Leonhard HARTMANN und Jacob Laurenz CUSTER). St. Gallen, Zollikofer und Zäslin, 1805, kl. in-8vo, 283 S. (+ 1 S.: Übersicht) + 1 Bl. 'Weisung. Prospekte' + 1 gef. „Specialcharte des Rheintals reducirt v. Joh. Feer v. Zürich“ + 11 gef. Kupfer tafeln (2 gr. gef. Tafeln hinterlegt), leicht stockfleckig, Original H.-Lederband mit Ecken. Rückenverg. mit Titelschild und Fileten. **HRB 132915** **CHF 2'500.-**

Schönes Exemplar, die berühmte Abhandlung über das Rheinthal komplett mit den gesuchten Ansichten. Die Tafeln zeigen: Die Burgen zu

Rheineck wie solche in der Mitte des 18ten Jahrhunderts zu sehen waren. Das Schloss Blatten bey Oberriedt. Das Landgut Vorburg samt den Ruinen Grünenstein bey St. Margaretha. Das Schloss Rosenberg bey Berneck. Das Landgut Weinstein bey Marbach. Das Landgut Greiffenstein auf dem Buchberg. Das Schloss Grünenstein bey Balgach. Der Löwenhof bey Rheineck. Die Presteck zu Altstädten. Die Aussicht beym steinernen Tisch auf dem Buchberg. Die Aussicht beym Schiesshüttlein zu Grünenstein. Spezialkarte des Rheinthals von Joh. Feer (17 x 26 cm). Barth 20052; Wäber BSL III/363.



n°5

6. AMORETTI, Carlo: Viaggio da Milano ai trelaghi, Maggiore, di Lugano e di Como: e ne' monti che li circondano. Terza edizione Milano, Dalla Tipografia Scorza e Compagno 1806, in-8vo, VIII + 272 p + 3 carte rip. + 8 ff. indice. Ex libris Felicis Calvi, /+ ex libris Peter E. Obergfell, reliure en d.-toile récente.

HRB 139862

CHF 450.-

7. ARNOLD, Adolf: Wanderungen im Schwarzwalde, insbesondere nach den Kurorten Teinach, Wildbad, Baden und durch das Murgthal nach Rippoldsau. In Briefen geschildert. Reutlingen, J.C. Mäcken, 1837, in-8vo, 18 x 11 cm. 4 Bl.

+ 180 S. + 2 Bl. + 4 lithographierte Tafeln, Hs. auf Vorsatz „L. Reiniger Stuttgart“ / Seybold / Exlibris Peter E. Obergfell, Papband der Zeit mit handschriftlichem Rückenschild (berieben und etwas bes-toßen, Kapitale mit kleinen Fehlstellen).

HRB 139137 **CHF 450.-**

Seltene (einzige) Ausgabe. – Die Tafeln mit Ansichten von Teinach, Wildbad, Baden und Schloss Eberstein im Murgtal. – Die Innenspiegel mit zwei montierten lithographierten Ansichten von Schloss Neueberstein und der Ebersteinburg. – Stellenweise etwas braunfleckig, im oberen Rand teils mit schwachem Wasserrand.



8. AUDRIFFRET (L.D.L.): La Grande Chartreuse, le Mont-Blanc et l’Hospice du Grand Saint-Bernard. Souvenirs d’un voyage en Dauphiné, en Savoie et en Suisse. Paris, Waille, Libraire, 1845, pt. in-8vo, 2 ff. (faux-titre et titre) + III (+ 1 blanche) + 250 p., Envoi autographe signé de l’auteur / ex libris Peter E. Obergfell, reliure en basane rouge, encadrement d’un filet doré sur les plats, dos

orné (Reliure de l’époque).

HRB 139491 **CHF 1’250.-**

Première édition. Cet ouvrage peu courant contient un récit pittoresque de l’ascension du Mont-Blanc par Marie Paradis. Au chapitre X: La Vallée de Chamounix - Le Mont-Blanc - M. de Saussure - Les tentatives d’ascension - Les Glaciers. Bel exemplaire. Dos passé, épidermures, papier uniformément jauni. Perret, 0169 – Regards sur les Alpes, 42-B.

9. BAEDEKER, C. (Carl): La Suisse, manuel du voyageur, élaboré sur les lieux mêmes et d’après les meilleures sources par C. Baedeker. Traduit de l’allemand sur la quatrième édition par C. F. Girard, professeur à l’université de Bâle. Coblenz, C. Baedeker, éditeur, 1852, pt. in-8°, (17 x11 cm), XXXVI + 374 p., ill. de 2 cartes dont 1 dépl. et une en couleurs, 4 plans, 2 panoramas lithogr. dont une en couleurs et 16 gravures, papier en bon état. Pages 237/300 ainsi qu’une planche (Pfäfers) avec une légère mouillure claire. Une petite tache brune



au bas des pages 353 - 358 sans importance. Ex libris Peter E. Obergfell, Reliure de l'éditeur en toile rouge. Titre doré sur le plat devant et au dos.

HRB 139868

CHF 1'500.-

Première édition française du légendaire guide de voyage en Suisse de Carl Baedeker. L'édition française est bien plus rare que la première édition allemande, surtout difficile à trouver en bon état. Bien complet des 16 vues, 4 plans, de la carte en couleurs des 4 cantons, des 2 panoramas et de la carte générale de la Suisse en dépl. à la fin. La première charnière intérieure est légèrement fendue, mais reste solide.


Les 2 panoramas: les Alpes vues du Rigi (pte. planche dépl. en noir)+ panorama: les Alpes Bernoises vues du Faulhorn (grand dépl. teinté).

Les 4 plans: plans de Basel / Zürich / Berne / Genève.

Les 16 vues gravées aux contours avec légendes en 2 langues (Ansichten in Umrissradierung): 1) Chûte du Rhin - 2) Wäggis - 3) Le Righi Koulm - 4) La Chapelle de Guillaume Tell - 5) Chûte du Staubbach - 6) Interlaken - 7) Wengernalp - 8) Grindelwald - 9) l'Hospice à la Grimsel - 10) le Glacier de Rhône - 11) le Pont du Diable - 12) Fribourg (le pont suspendu) - 13) Chillon - 14) Chamounix - 15) Pfäfers (légère tache d'eau) - 16) Viamala.

Les 2 cartes en couleurs: la carte du Lac des 4 cantons et du Lac de Zoug et la grande carte dépl. 'Carte Gén. de la Suisse' à la fin. Dans sa 'préface' le traducteur nous fait remarquer que „le traducteur a été invité à retoucher en quelques points l'ouvrage, pour que l'édition française fût mieux appropriée à sa destination. Il n'a fait qu'un usage très-sobre de cette autorisation“.

Hinrichsen F 41 (Coblentz au lieu de Coblenz); Wäber BSL III 76. / Bibl. Nationale Suisse: XXXVI, 374 p., [23] f. de planches; Perret 0215.



n°10

10. BAEDEKER, Karl: Die Schweiz. Handbüchlein für Reisende, nach eigener Anschauung und den besten Hilfsquellen bearbeitet. Mit einer Reisekarte und einer Alpen-Ansicht vom Rigi. Koblenz, Verlag von K. Bädeker. Basel in der Schweighauser'schen Buchhandlung (gedruckt bei J. Hildenbrandt in Koblenz), 1844, in-8vo, XXXI (+ 1 S. weiss) + 536 S. + 1 gef. 'Karte der Schweiz' und 'Alpenansicht vom Rigi' beide auf einem Blatt, Vorsatzbl. etwas fleckig, Exlibris Peter E. Obergfell, restaurierter original bedruckter Pappband (gelber Biedermeier-Einband), Rücken mit ausgebeserten Fehlstellen, fester Einband in guter Erhaltung. **HRB 139592 CHF 4'500.-**

Erste Ausgabe des klassischen Reisehandbuchs. Sehr selten. Der Autor Karl Bädeker hoffte auf günstige Aufnahme, welche den früheren Publikationen des Verfassers zuteil geworden war. Zum Beispiel waren die Handbücher für

Deutschland, Belgien, Holland und die Rhein- und Moselreisegegenden bereits erschienen. Dieser 'Reiseführer' sollte bald die Welt erobern. 'Wo Ebel in der letzten Ausgabe 1843 noch auf die Kirschwasserbrennerei als lokale Spezialität hinwies, sprach man im 'Baedeker' ein Jahr später bereits vom Alkoholismus der Führer und Träger als höchst unangenehmer Seite einer Schweizerreise' (cf. Wyler, Anfängen d. Tourismus). Baedeker gesteht im Vorwort ein, dass ihm bei der Bearbeitung als Grundlage die 'Hilfsquellen', 'Murray's Handbook for traveller's in Switzerland' und 'Joanne, Itinéraire de la Suisse' sehr geholfen haben. Der Biedermeier-Einband wurde nur für diese erste Auflage verwendet und zeigt viele Schweizer Naturwunder, Kantons-Wappen, Ortschaften, dazu eine Bäuerin und einen Bauern mit Alphorn und Abbildungen aus der Schweizer-Geschichte.

It was a rude struggle between the two great rivals, Bädeker and Murray. Around 1860, there were far more Murray's in the hands of the English travellers, this changed rapidly after Bädeker was translated into English. Also the rapid frequency of new editions, translations and the appearance of a new type of traveller following the beaten tracks, and desiring the detailed practical information as to inns, prices &c., made Baedeker the winner. Murray devotes (too) much attention to by-ways whereas Bädeker is particularly strong as regards the frequented tourist roads and paths and he is unsurpassed for minute practical details. (Coolidge). The first English edition was published in 1863 (Hinrichsen E 67) and a second edition already in 1864! (Perret mentions both English editions and Coolidge dated the first English edition 1859). A complete copy in the unusual 'Biedermeier-binding', illustrated yellow boards, which was only used for this first edition (thereafter he took the famous red-cloth bindings, imitating Murray's handbooks). Restored orig. binding, scratched, used and orig. spine mounted with some loss at corners, a good tight copy. Hinrichsen D 289; Perret 215; Wäber, S. 76; Coolidge, Swiss Travel Books p. 76 ff.

11. BAEDEKER, C.: La Suisse. Manuel du voyageur. Traduit de l'allemand par C.F. 6

Girard, professeur à l'Université de Bâle. Deuxième édition refondue. Coblenz, C. Baedeker, 1854, pt. in-8°, frontispice chromolithographie (avec les armoiries des cantons) + XXXVI + 368 p., avec 2 panoramas dont 1 dépliant et en plusieurs teintes, 16 vues, 4 plans de ville, 2 cartes couleurs (Vallée de Chamouny, Lac des 4 cantons), 1 carte routière de la Suisse: ex libris héraldique anonyme avec devise Constante / ex libris Peter E. Obergfell, reliure artisanale en demi-cuir à coins, dos lisse sobrement décoré, bon exemplaire. **HRB 139869 CHF 750.-**



n°11

Deuxième édition française de ce fameux guide de voyage, 10 ans après l'originale allemande. La collation des cartes et des vues de notre exemplaire correspond en partie à celle de la première édition française (1852); mais la carte routière et les cartes spéciales du Rigi et de l'Oberland bernois, annoncées à la page de titre, ne figurent pas dans notre exemplaire. La carte couleurs de la Vallée de Chamouny figure ici pour la première fois. La carte générale avec manque de la partie orientale de la Suisse. Les 4 plans de ville concernent Bâle, Zurich, Berne et Genève. Wäber BSL III 76. Hinrichsen F 42 A.


12. BARTHOLD, C.: Reise in die Glarner Alpen und auf den Rigi im Juli des Jahres 1848. Handschriftliche Reisebeschreibung mit zahlreichen Originalzeichnungen eines Teilnehmers einer deutschen Reisegruppe (Turnverein?) aus Weinheim bei Mannheim. 1848, in-8vo, Titel + III + 62 S. hs. in feiner deutscher Kurrentschrift (ca. 17 Linien/S.), mit 12 ganzseitigen farbigen Originalzeichnungen auf starkem Papier u. lose farbigen Kartenzeichnung des besuchten Teils der Schweiz, sehr guter Zustand, Leinwandeinband mit Bildprägung und goldgepr. Titelschild auf Vorderdeckel, kleine Fehlstelle unten auf Vorderdeckel, ansonsten guter Zustand.

HRB 139971

CHF 1'550.-

Der Autor stammt nach eigenen Angaben aus Karl(s)ruhe und beschreibt, wie er mit einer Gruppe von Landsmännern „im leichten Turngewand“, mit Ranzen auf dem Rücken und Hahnenfedern am Hut, grösstenteils zu Fuss von Weinheim aus bis in die Schweizer Alpen und zurück nach Hause zieht. Die (Deutsch-)Schweiz wurde als Reiseziel gewählt, weil in Deutschland im Juli 1848 unruhige Zeiten herrschen und der Krieg mit Österreich noch anhält (ursprünglich wollte man nach Oberitalien). Der talentierte Amateurzeichner hielt Landschaft und Leute in seinen Zeichnungen fest und beschreibt auch in seinen Texten die Begegnungen und alle Vorkommnisse. Er erstellt sogar eine Liste aller besuchten Gasthöfe mit einer Bewertung. Das Itinerar: Weinheim - Heidelberg - Offenburg - quer durch den Schwarzwald über Gutach nach Villingen und von dort nach Schaffhausen und Zürich, wo man sich einen Tag Zeit für den Besuch von diversen Museen, Denkmälern, Üetliberg usw. nimmt. Dann geht's weiter am Zürichsee entlang nach Glarus und in die Glarner Alpen. Von Stachelberg steigt die Gesellschaft auf zur Sandalp und übernachtet in Sennhütten (Bewertung: „gut, aber grob und unverschämt“). Danach geht's weiter über den Klausenpass nach Altdorf. Rund um den See mit dem Dampfboot

und auf die Rigi, wo man um 4 aufsteht, um den Sonnenaufgang und die verschlafenen „langen Engländer und diese Engländerinnen“ zu bestaunen, die das frühe Aufstehen nicht gewohnt sind. Nach dem Besuch von Luzern geht's durch den Aargau, über Olten nach Basel und am Rhein entlang zurück nach Weinheim. Obgleich nicht explizit genannt, handelt es sich wahrscheinlich um einen Turnverein, vielleicht ein Vorgänger des TSG 1862 Weinheim e.V., welcher erst 14 Jahre später gegründet wurde, aber noch heute ein ähnliches Symbol im Vereinszeichen trägt, wie es auf der Titelseite dieser Handschrift zu sehen ist.



n°12

13. (BAUMBACH, Rudolf): ENZIAN Ein Gaudeamus für Bergsteiger in Poésie und Satire. 3 Folgen in 1 Band. Leipzig, A. G. Liebeskind, 1875 - 76 - 77, gr. in-8vo, IV + 1 Bl. + 140 S. ; IV + 128 S. ; IV + 140 S., ill., Stempel Rudolf Kiefer Basel / Exlibris Peter E. Obergfell, Halbleder d. Zeit. **HRB 139761** **CHF 100.-**



n°12

14. BENZENBERG, Johann: Briefe geschrieben auf einer Reise durch die Schweiz im Jahr 1810. 2 Bände. Düsseldorf, J.H.C. Schreiner, 1811-1812, in-8vo, 4 Bl. + 296 S. + 4 Bl. / 2 Bl. + 514 S. + mit 4 Kupfern davon 1 gefaltet, Original-Pappbde d. Zeit mit farb. Rsch., Rücken leicht beschabt. **HRB 11406 CHF 950.-**


Erste Ausgabe. Seltene Beschreibung einer Reise durch die Schweiz, in deren Mittelpunkt u.a. Höhenmessungen mit dem Barometer standen, ferner Bemerkungen über Bevölkerung, Wirtschaft und Industrie (Uhren) sowie Begegnungen mit bedeutenden Persönlichkeiten (Pestalozzi). Dazu Stadtbeschreibungen. So heisst es im 17. Brief: „Welch ein Abstand zwischen dem regen protestantischen Bern und dem todten katholischen Freyburg“ (damals mit 6000 Einwohnern). Auch sonst erfährt man

nur Negatives über Freiburg und seine Frauen, die in hässlicher Kleidungsstracht herumlaufen und das Haar flechten, „in zwei ungeheuer dicke Flechten mit Flachs ausgestopft, wodurch sie ein narrisches abenteuerliches Ansehen erhalten.“ In der Stadt werde ausser schlechtem Deutsch und Französisch noch eine Volkssprache gesprochen, die man nicht versteht (cf. Interlibrum. Buchantiquar Walter Alicko schreibt in seinem Katalog 281, n° 48: „Seine Beschreibungen sind auch heute noch mit grossem Genuss zu lesen“. Weitere Stationen am Genfer See, Vevy, Wallis usw. Im 22. Brief (v. insges. 34) findet sich eine interessante Beschreibung: Der Autor sitzt in einem Wirtshaus in Iverdün (Yverdon) und liest „Corinne“ von Frau von Stael. „Als ich eben den dritten Theil geendigt, kam die Verfasserin angefahren, sie kehrte von Paris nach Coppet zurück... Mit Friedrich Schlegel, welcher Frau von Stael begleitete, habe ich noch ein angenehmes Viertelstündchen verplaudert...“ Seite 211 verbunden. Wohlerhalten. Am Schluss einige Anmerkungen astronomischen und physikalischen Inhalts, der letzte Brief beschäftigt sich mit Goethes Farbenlehre. Die Tafeln zeigen Benzenbergs Sternwarte in Düsseldorf sowie Instrumente - Am Schluss von Bd. 2 sind die ersten beiden Registerbl. eingebunden. Nur stellenw. minimal gebräunt. Barth 17621; Wäber 55; Poggendorff I, 145.

15. BERLEPSCH, H. (Hermann-Alexander): Alperna, deras natur och folk. Med 23 illustrationer i tontryck. Öfversättning från fjerde originalupplagan af O. W. Älund. Stockholm, E. T. Berggrens Bokhandel 1871, in-8°, gest. Titel + 2 Bl. (Titelbl. + Inhaltsverz.) + 400 S. + 23 Tonlithographien. Exlibris Peter E. Obergfell, Original-Halblederband. Titel in Goldgeprägt auf Rücken. Schönes Exemplar. **HRB 138841 CHF 150.-**

Diese schwedische Ausgabe ist eher selten, hat 23 sehr schöne Tonlithographien nach E. Rittmeyer, sie zeigen die typischen Alpenlandschaften; Naturschönheiten, Gletscher und die Gefahren der Alpen sowie die Lawinen. Die deutsche

Ausgabe hat 18 Tafeln und die französische nur 16. Swedish translation with engraved title and 22 plates by E. Rittmeyer. Has a chapter on hunting! Well-known work by H.A. Berlepsch (1814-1883). Like Ebel, he was forced to emigrate from Germany. Living in Switzerland, he contributed, through his books, considerably to the country's popularity. Perret 0398 (ed. en allemand en français et en anglais, pas cette traduction en suédois); Wäber 87. Barth 18098.



n°15

16. BERTRAND, E. (Elie) (1713-1797):


Essai sur les Usages des Montagnes, avec une Lettre sur le Nil ; par E. Bertrand. M.D.S.E. de l'Académie Royale de Prusse. A Zurich chez Heidegger & Comp., 1754, gr. in-8vo, XVI + 412 p., ex libris Peter E. Obergfell, reliure en plein veau, dos à 8 nerfs, pièce de titre en cuir rouge et filets dorés au dos, tranches jaspées (reliure de l'époque), très bel exemplaire.

HRB 139629

CHF 1'250.-

Edition originale. Deuxième traité publié par le pasteur, géologue et naturaliste suisse Elie Bertrand (1713-1797), futur membre de diverses sociétés savantes (Lyon, Genève, Florence). De l'étude de l'histoire naturelle en général; De la beauté des montagnes; Les montagnes servent à affermir la terre & à la conserver; Les montagnes agrandissent la surface de la terre; Les montagnes séparent les peuples les uns des autres & servent de remparts à plusieurs; De la salubrité des montagnes; Des végétaux que produisent les montagnes; Des animaux qui habitent les montagnes; Des fossiles; Les montagnes servent à la formation des vents & des météores aqueux; Les montagnes servent à la formation des sources; Nécessité des montagnes pour le cours et la distribution des eaux sur la terre; Les montagnes servent à contenir les eaux; De l'usage des cavernes; Conséquences qui découlent de la théorie générale des montagnes; Idée générale d'un arrangement méthodique des fossiles; Essai de la minérographie & de l'hydrographie du Canton de Berne (avec l'indice des lieux du Canton de Berne, où l'on trouve des minéraux, fossiles & des eaux remarquables) suivie par 'Lettre sur les inondations du Nil & l'usage des montagnes d'Abissinie, etc., etc.'

Erste Ausgabe in einem tadellos frischen und sauberen Exemplar. Von besonderer Bedeutung, neben den allgemeinen Bemerkungen (siehe oben), ist das Kapitel 17: Essai de la minérographie, & de l'hydrographie du Canton de Berne, 'wo in alphabetischer Ordnung der Oerter des Cantons, die an jedem Ort findende Mineralien und Gesundheitswasser angemerkt werden. Eine Arbeit, die ganz neu und sehr nützlich ist, indem diese Gegenden dem Scheuchzer grössentheils unbekannt geblieben sind... man sieht die beträchtlichen und so wenig genützten Reichthümer unsres Landes' (Haller). Haller I, 1774; HBLS II, 205-206; Wolf, Biographien III, S. 237-8.89230; Studer, Geschichte der phys. Geographie, S. 365; Ward & Carozzi, Géologie Emerging, 192; Fueter, Exakte Wissenschaften S. 132; May de Romainmôtier: Histoire militaire de la Suisse, et celles des Suisses, p. 446 (Samuel de Jenner); Wäber S. 33 'Gibt verschiedene gute Nachrichten von den Schweizerischen Bergen und deren Nutzen'; Perret 444.



n°16

17. BLANK, A: Panorama vom Schäfler 1923 M. Appenzell Schweiz. Zürich, Hofer & Co A.-G., o.J., (1914), kl. in-8vo, gef., Farb-Panorama mit einer Länge von ca. 190 cm, Stempel: AESCHER Wildkirchli 1477 m.ü.M., Original-Pappband mit Leinenrücken. **HRB 139982 CHF 150.-**

Seltenes chromolithogr. Panorama mit der Sicht auf das Gasthaus auf dem Schäfler 1923m. / Bodensee / Altmann 2438 / Säntis 2504 / Kronberg / Hundwilerhöhe. Einband und Panorama etwas fleckig, einige kleinere Einrisse.



10

n°17

18. (BOCHMANN, Dr.): Privat-Album mit Fotografien seiner Alpen-Reisen von Juli & August 1902 und August 1908. Quer 4to, 40 Kartonträger mit ca. 120 Fotografien, viele davon farbig, ein Denkkzettel vorne eingeklebt: ‚Wer einmal in die Berge gekommen, den lassen sie nimmer‘, privates Leinen-Fotoalbum mit Titel. (cf. ill. p. 29).

HRB 139511

CHF 450.-

Die Reise ab Zürich, quer durch die Schweiz, vor allem Luzern, Rigi, Berner-Oberland, Wallis, weiter ins Savoyische nach Chamonix und zum Mont-Blanc, retour via le ‚Tour du Lac Léman‘. Am Schluss in Genf. Mit 1 gef. Panorama v. Gornergrat (ca. 140 cm Länge), und wunderbaren Bergaufnahmen mit viel Liebe im Album eingeklebt und genau beschriftet. Ein Genuss, mit Dr. Bochmann durch diese wundervolle fotogr. Alpenwelt zu reisen.

19. BOMBICCI, Luigi: Lettura sull'origine delle montagne fatta al Club alpino (sezione di Bologna), nella conferenza del 15 marzo 1877. Bologna, Nicola, Zanichelli, MDCCCLXXVII, (1877), in-8vo, 48 p. + 1 f. „Nota“ (avec remarques et notes au crayon papier) + 2 ff. vides, ex libris Peter E. Obergfell, cartonnage récente avec couverture orig. montée.

HRB 139906

CHF 150.-


20. BRIDEL, Philippe: Essai statistique sur le Canton de Vaud. Nouvelle édition revue et augmentée. Zurich, Orell Fussli et Comp., 1818, pt. in-8vo, frontispice 'Avenches' + titre gravé avec l'écusson du Ct. de Vaud + 298 p. + 1 f. (Table) + 1 f. 'Agenda pour l'An 1818: A Lyon, chez Ayné Frères' + 4 vues de Suisse dépl. (Chillon, Lausanne, Lac de Joux, Yverdon) + 3 planches de costumes coloriées de König (vigneron, paysanne, demoiselle) + la grande carte du ct. de Vaud en couleur (gravé par J.J. Scheurman), tache d'encre marginale surtout au début, cartonnage bleu-vert, dos abîmé, renforcé avec du papier transparent, reliure usée. **HRB 99132 CHF 250.-**

21. CUVILLIER, A. Lith.: Souvenirs de la Suisse. Dessinés d'après nature. 60 vues les plus remarquables. Un volume avec 60 planches en couleur. Genève, chez Briquet & Fils, Rue de la Cité N° 4, s.d. (vers 1830), pt. in-8vo, 9 panoramas sur double planche (x2 = 18 planches) + 42 planches simples, les planches gouachées (qq-unes avec légères rousseurs par-ci par-là), reliure en toile d'époque, tranches dorées. (cf. ill. p. 29).

HRB 139843 CHF 3'500.-

Panoramas sur double planche. 1) Panorama des Alpes vers le Lac de Genève vu du Jura / 2) Genève vue du Lac / 3) Lausanne et le fond du Lac / 4) Vevey et le fond du Lac / 5) Fribourg (et le Pensionnat) / 6) Panorama de Berne et des Alpes Bernoises / 7) Interlaken et Untersee / 8) Vue de la Chaîne du Mont Blanc prise à la Flecère (Chamouni) / 9) Panorama de Lucerne. (= 18 vues: chaque Panorama est compté pour 2 vues).
Planches simples: 1) Grand Quai à Genève / 2) Lausanne Hôtel Beaurivage à Ouchy / 3) Hôtel Byron près Chillon / 4) Chillon / 5) Montreux et Chillon / 6) Berne / 7) Thun / 8) Le Staubbach / 9) La Jungfrau vue de la Wenger Alp / 10) Grin-

delwald Glacier supérieur / 11) le Wellhorn et le Wetterhorn vue de Rosenloui / 12) L'Oberhasli vu du Col du Brünig / 13) Le Giesbach / 14) Les Bains de St. Gervais / 15) Le Mont-Blanc vu du Pavillon de Bellevue / 16) Chemin de la Tête Noir (Chamouni) / 17) la Mer de Glace depuis Montanvert / 18) Chamouni et le Mont-Blanc / 19) Le Mauvais Pas et le Chapeau / 20) Source de l'Aveyron / 21) Glacier de Bossons / 22) Pissevache (Valais) / 23) Brigg / 24) le Village du Simplon / 25) Hospice du Simplon / 26) Hospice du St. Bernard / 27) Martigny / 28) Le Valais vu de la descente de la Forclaz / 29) Le glacier de Zermatt / 30) Le Mont Cervin / 31) Les Iles Borromées / 32) Statue de Ch. Borromée / 33) Glacier du Rhône / 34) L'Hospental / 35) Andermatt vu du Trou d'Uri / 36) Le Monument à Lucerne / 37) Sommet du Righi / 38) Chapelle de Tell / 39) Küssnacht Lac de Lucerne / 40) Arth Lac de Zoug / 41) Stansstadt Lac de 4 Cantons / 42) Chüte du Rhin.



n°21

22. BRUGIER, P.: Piz Mundaun. - Panorama vom Piz Mundaun bei Ilanz 6883' über d. Meer, gez. d. 6. August 1861. 1er Theil, Parthie gegen Norden. Vom Badus bis zu den Bergen im Prätigau. Autographiert von P. Brugier, gedruckt v. J. Lier, Zürich. (1861), kl. in-8vo, gef., Umrisszeichnung, zusammengesetzt aus 4 Segmenten, 17 x 180 cm, leicht stockfl. in einigen Falten. S.A.C. Stempel in der rechten oberen Ecke. Papp-Umschlag mit Buntpapier, hs. Titel- und

Bibl.-Etiketten auf Vorderdeckel und Rücken, teils hs. Basler A.C. Geschenk-Etikette auf Innenseite des Vorderdeckels (u.a. mit Initiale des Vorbesitzers 'MB'). **HRB 139544** **CHF 250.-**



23. Brunnen und der Waldstätterhof am Vierwaldstättersee. ^{n°22} Besuchern und Pensionären gewidmet. Besitzer Fridolin Fassbind. 1878 kl. in-8vo, 16 S., mit ill., ill. Original-Broschüre. Umschlag innen mit amtlichen Tarifen für die Kutscher, ‚Sommer 1878‘ und Hotel u. Pensions-Preisen. **HRB 140002** **CHF 150.-**

24. BRUSONI, Edmondo: Bellinzona le Valli Riviera - Blenio Leventina e Mesolcina e le Diramazioni Locarno - Lugano. Guida Colombi. Bellinzona, Colombi, 1901, pt. in-8vo, 120 p., Guida descrittiva con una carte, un piano e 32 incisioni, brochure originale illustrée. **HRB 139768** **CHF 100.-**

Avec: Lugano-Monte-San-Salvatore, 2 ff. en couleurs à l'int. plan ill. 1905. / Topogr. Karte d. Schweiz, Bellinzona 1:100,000 (1915).

25. BURFORD, R.: Description of a view

of the city and the lake of Geneva, and surrounding country; now exhibiting in The Panorama, Strand. Painted by the proprietor, R. Burford, from drawings taken by himself in the year 1826. London, Printed by J. and C. Adlard, 1827, in-8vo, large engraved folded view 'Explanation of a View of the city of Geneva... ° + 12 p., later wrappers. **HRB 139826** **CHF 550.-**

The view is shown in two parts; with 59 points of interest listed in French below each half. Wäber

26. C.A.S 1879: *Quintième assemblée générale du Club Alpin Suisse. 1,2,3 et 4 Août 1879. (Carte souvenir). Genève, 1879, 16.5x10.5 cm, Carte lithogr. illustrée en couleurs, au verso ‚Vue de Genève prise du Salève‘, phot. (prise) avec l'appareil de la section (photogr. orig. montée sur la carte, dans un encadrement de feuillages impr.) (Photogr. orig. blanchie), carte ornée de la croix Suisse et des armoiries en couleurs des 22 cantons. **HRB 140058** **CHF 100.-***



n°26

27. CADORE.: Fuehrer durch das Au-

ronzo-Tal. Von Gogna nach Misurina. - Grand Hôtel - Misurina. Napoli, Richter et Co., s.d. (um 1920), pt. in-8vo, 64 S., illustriert + gef. Situationsplan, farbig illustrierte Original-Broschüre. **HRB 140021 CHF 100.-**



n°27

28. CLARAY, (Jean-Baptiste): Opuscule poétique, dédié à mon ami, contenant: Une Ode doublement acrostiche et un Hymne à la louange de Sa Majesté Victor Emmanuel, Roi de Sardaigne un itinéraire en chanson, à l'usage du voyageur qui visite les glaciers de la vallée de Chamonix... Par Jean Baptiste Claray de Crest-Voland. Genève, Impr. de successeurs Bonnant, 1815, in-8vo, 16 p. légèrement tachées d'eau, ex libris Peter E. Obergfell, cartonnage récent. **HRB 139821 CHF 450.-**

Recueil de poèmes sur la vallée de Chamonix (source de l'Arveyron, Montenverts, Buez etc.). Quelques chansons: Chanson descriptive des montagnes, des Aiguilles et des plaines qu'on aperçoit de la sommité du glacier de Buet / Hymne à Mons. de Saussure / Chanson: Les filles de la Vallée de Chamonix / Le valaisannes, chanson / Chanson: les pommes de Terre. Perret 1001-A. (Rarissime).

29. Climbers' guide - CONWAY, William Martin / COOLIDGE, W.A.B.: The Lepon-

tine Alps ,Conway and Coolidges Climbers Guides'. London, T. Fisher Unwin, 1892, sm.in-8vo, XVIII+1f.+105 p.+ some p. for notices, overlapping leather binding. Gilt title. **HRB 139189 CHF 100.-**

30. Climbers' guide - CONWAY, William Martin / COOLIDGE, W.A.B.: Adula Alps of the Lepontine Range. ,Conway and Coolidges Climbers Guides'. London, T. Fisher Unwin, 1893, sm. in-8vo, XVIII + 1 f. + 192 p. + some p. for notices, stamp, Association of S.A.C. British Members, overlapping leather binding. Gilt title. Gilt edges. **HRB 139188 CHF 100.-**

31. Climbers' guide - CONWAY, William Martin / COOLIDGE, W.A.B.: The Bernese Oberland. ,Conway and Coolidges Climbers Guides'. Vol. 1- Part I: The main range. (New edition). Vol. 1- Part II: The groups north and south of the main range. (New ed.). London, T. Fisher Unwin, 1909 / 1910, sm. in-8vo, XVII + 214 p. / XXVIII + 196 p., overlapping leather binding. Gilt title. Gilt edges. **HRB 139191 CHF 150.-**

32. Climbers' guide - STRUTT, E. L.: The Alps of the Bernina. Part 1: The Range W, of the Muretto Pass & Part II : The Range from the Muretto to the Bernina Pass. ,ConwayandCoolidgesClimbersGuides'. in 2 vols. London, T. Fisher Unwin, 1910, sm. in-8vo, XXIII + 234 p. / XXII + 232 p., overlapping leather binding. gilt title (only 1 orig. Pencil survived). Gilt edges. **HRB 139186 CHF 150.-**

33. Climbers' guide - STRUTT, E. L.: The Alps of the Bernina. Part II: The Range from the Muretto to the Bernina

Pass. With Appendix. ‚Conway and Coolidge Climbers Guides’. London, T. Fisher Unwin, 1910, sm. in-8vo, XXII + 232 p. + p. for notices, Exlibris „Library of the Ladies Alpine Club“ 1911, + hw. dedication + business card from the author, overlapping leather binding, gilt title (only 1 orig. pencil survived). Gilt edges. **HRB 139194** **CHF 100.-**

34. Climbers’ guide - CONWAY, William Martin / COOLIDGE, W.A.B.: Guides to the Range of the TÖDI. Conway and Coolidge’s Climbers’ Guide’. London, T. Fisher Unwin, 1894, sm. in-8vo, 167 p., overlapping cloth, Gilt title. **HRB 139235** **CHF 150.-**

35. Climbers’ guide.- COOLIDGE, W.A.B.: The Mountains of Cogne. By George Veld and W.A.B. Coolidge. London, T. Fisher Unwin, 1893, sm. in-8vo, XV + 1 p. + 176 p., overlapping cloth, Gilt title. **HRB 139900** **CHF 150.-**

36. COAZ, Johann (1822-1918): Eine Ersteigung des P. Stüz. (Stäzerhorn) im Winter 1861. (Bern), (1862), in-8vo, 12 S., Broschüre (ohne Umschlag). **HRB 139816** **CHF 100.-**

Notiz bei Wäber: Eine Bergersteigung in Graubünden (Stäzerhorn). Band 13. Jhrg Nr. 57-59 (Feuilleton). Bern 1862. Erschien auch separat o.O. - o.J. (Bern 1862). Wäber S. 336.

37. COLLEONI, Antonio - PIROVANO, Giovanni (C.A.I. Sez. di Desio): Capanna Desio (Metri 2839) Al Passo di Cornarossa - Gruppo Disgrazia. 20-21-22 settembre 1924. ‚Club Alpino Italiano. Sezione di Desio’. 1924, pt. in-8vo, 32 p. + 1 f. blanche, illustrée de 16 vues d’après 14

photogr. + 2 dépl. (panorama Gruppo del Disgrazia + 1 plan de situation), ex libris de Peter E. Obergfell, brochure originale illustrée. **HRB 139842** **CHF 150.-**

38. CONRADI, V.D.M. ANDEER, (Mattheus): Geschichte und Gedichte über das Schamserthal, die Via Mala, den neuen Strassen-Bau, dessen Beförderer und Ausführer, nebst einem Beschluss-Lied, von dem Verfasser des gedruckten Gedichts über das verlorne Loch, jetzt Felsenstrasse. (Schmutztitel:) Gedichte über die neue Strasse. Como, Paschal Ostinelli, 1823, in-8vo, 16 S., leicht fleckig, original-geheftet, von gedrucktem O.-Umschlag ist eine kleine Ecke abgerissen. **HRB 139972** **CHF 350.-**

Erstausgabe. Selten. Eine 2. Ausgabe erschien 1824. Barth 20445; Perret -.

39. CONWAY, W.M. / LORRIA, August (bearb. & hrsg.): Die Penninischen Alpen. Ein Führer für Bergsteiger durch das Gebiet der Penninischen Alpen zwischen Simplon und Grossen St. Bernhard bearbeitet und herausgegeben von August Lorria. Zürich, Orell Füssli, 1891, kl. in-8vo, 3 Bl. Verlags-Werbung auf Spiegel ‚Tschudi der Tourist... Photochrom - Farbige Photographien’, Panoramen und Karten’ + VII + 204 S., Verlags-Werbung: Exlibris Peter E. Obergfell, Original Leinen. Titel goldgepresst auf Deckel. Frisches Exemplar. **HRB 139748** **CHF 120.-**

40. COOPER, James Fenimore (1789-1863): Excursions in Switzerland. In 2 vols. London, Richard Bentley, 1836, in-8vo, XV + 304 p. / VIII + 314 p., ex-li-

bris 'Thomas Conolly' / exlibris Peter E. Obergfell, half calf with corners, green title pieces on spines, gilt decor. on spines, marbled boards. Very fine copy.

HRB 139362

CHF 750.-



n°40

First English edition. One of Cooper's travel sketches written in 1828, in the form of letters, published in 1836 (first American edition). Visits mainly to the alpine regions like the Bernese Oberland, the Valais and Central Switzerland. The famous author of 'The Last of the Mohicans', saw a friend in Thun, a captain in the Swiss army, marching at the head of his men, Cooper joined him in the march, in order to inquire after his family, and writes 'and thus I have had the honour of serving in the Swiss ranks' (Beer).

The author travelled in Europe from 1828-1832 and spent much of 1828 in Switzerland on a grand tour on the lakes, passes and peaks. All the accolades for his American novels could not quell British condemnation of his highly critical English sketches. On his Swiss tour, however, he was overwhelmed by the "sublime and diversified beauties" and, although he critically compared everything European with everything American, his genius for detailed observation is best shown on his all-inclusive Swiss tour. De Beer, Travellers in Switzerland, 177-178; Alibone I, p.424-25; Wäber II, 69; Perret 1109-A (la première édition anglaise est rarissime); Reichler, Le voyage en Suisse -.

41. DANCKERTS, Theodorus: Novissima et accuratissima Helvetiae, Rhaetiae, Valesiae et Partis Sabaudiae Tabula. Ex officina Justi Danckerts. Amst. Cum privilegio ordin. Hollandiae et West-Frisiae. ca. 1680, 47 x 56 cm, Teils handkolorierte Kupferstichkarte, Titel oben links zwischen zwei Putten handkoloriert sowie auch die Kantons Grenzen und Konturen der grösseren Seen, die bedeutendsten Orte sind rot unterstrichen. Maßstab ca. 1:600.000, nach Gyger von 1657. **HRB 30552** **CHF 150.-**

Terraindarstellung stilisiert: unnatürliche zackige, bizarre Bergstöcke in Reihen und Gruppen. Randteilung in 10', die ganze Grade beziffert. Länge von Bern 27°05'. Regelmässige dünne horiz. u. vertik. Bleistift-Linien als Hilfe für Bestimmung von Länge- und Breitengrad, auf Rückseite hs. Karten-Nummer «78», vertik. Falz hinterlegt, einige minim. Einrisse und leicht braunfleckig hie und da am Rand. Justus Danckerts (1635-1701), Kupferstecher und Verleger in Amsterdam, Sohn des Kartenhändlers Cornelius Danckerts, eröffnete um 1656 eine eigene Kartenoffizin. Seine Söhne Theodor, Cornelius und Justinus führten das Geschäft weiter und gaben Atlanten heraus. Blumer 124 und 139 (Abb.); Kretschmer LGK 150.




n°42

42. Davos. - Souvenir. Grand Hôtel Curchaus Davos. Davos-Platz. (um 1898), Titre + 6 p. + 24 fotogr. Tafeln (phot. J. Sigrist), Exlibris Obergfell, ill. Original-Pappband. (Auf Etikette: Einband von Günther & Baumann, Buchbinderei Zürich). **HRB 139141** **CHF 120.-**

43. DE PAGAVE Gaudenzio: Descrizione della Valtellina e delle grandiose strade di Stelvio e di Spluga. Milano, dalla Società tipografica de` Classici Italiani, M. DCCC. XXIII, 1823, 21 x 13 cm. 1 Bl. + 96 S. + 1 w. Bl., exlibris Piero Nava / + Exlibris Peter E. Obergfell, cartonnage original. Pièce de titre orange au dos.


HRB 139315 **CHF 950.-**



n°43

Erste Ausgabe der seltenen Abhandlung über das Veltlin-Tal in den italienischen Alpen. – Sehr gutes, auf kräftiges Papier gedrucktes Exemplar. / First edition. – Contemp. red half calf, gilt (slightly rubbed). Very good copy. – Rarissime. Wäber, Landes und Reisebeschreibungen (d. Schweiz), p. 331.

44. DEHANSY, Charles: La Suisse à pied. Souvenirs de vacances offerts aux jeunes touristes. Avec une carte itinéraire. Paris, Fonteney et Peltier, s.d. (1861), gr. in-8°, VII (+ 1) + 408 p., illustré de 10 planches lithographiques hors-texte + 1 carte dépl. de la Suisse à la fin (avec la date 1861), exlibris Peter E. Obergfell, Reliure en demi-cuir rouge, dos à cinq nerfs. Vignette + titre et filets dorés, coins touchés, sinon bel exemplaire. **HRB 139058** **CHF 100.-**

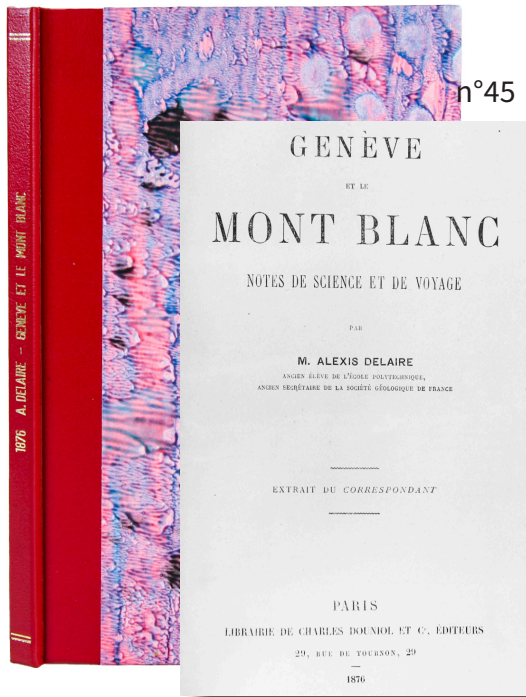


Ouvrage classique sur la Suisse, peu courant en bon état. Illustré de 10 vues lithographiques et 1 carte. A noter : le voyage passe par Chamouny avec une lithographie du Mont-Blanc avec la mer de glace, et Aix les Bains. Les planches représentent: Les Alpes. Vues du Jura / Fribourg / Fromagerie sur le Pilate / Chapelle de Guillaume Tell / Vallée de la Reuss / Plateau de Rosenlauri / Jungfrau / Le Valais / Hauteurs du Mont-Blanc / La Grande Chartreuse. Perret 1253: BSL III/89.

45. DELAIRE Alexis: Genève et le Mont-Blanc. Notes de science et de voyage. Paris, Librairie de Charles Douniol et Cie, éditeurs, (Paris, E. de Soye

et Fils imprimeurs), 1876, gr. in-8vo, 62 p., non rognée, envoi ms. de l'auteur sur couverture, / Ex libris Peter E. Obergfell, reliure récente en d.-cuir, auteur, titre et date au dos, (couverture de la brochure originale imprimée conservée, ceci avec div. manques aux bords). **HRB 139979 CHF 550.-**

Première édition, rare. Extrait du Correspondant. Compte-rendu de la session extraordinaire de 1875 de la Société Géologique de France sur les traces de Saussure. Wäber BSL. - Helveticat -, Rero -. Ni dans Perret ou Meckly.



46. DEMOLE, Eugène: Les Ex-Libris de Georges Hantz, graveur à Genève. Paris, H. Daragon, Libraire-Éditeur, 1918, gr. in-8vo, 33 p + 3 p. n.num., avec qqs illustrations + 8 ex-libris orig, (6 avec envoi de Hantz), tirage à 250 ex. / envoi de l'auteur ms. sur faux-titre, brochure originale imprimée. **HRB 139309 CHF 150.-**


47. DENT, Clinton: Above the Snow

Line. Mountaineering Sketches between 1870 and 1880. London, Longmans, Gree, and Co., 1885, in-8vo, XIV + 327 p., + 3 engr. plates (2 after E. Whymper & 1 after P. MacQuoid), exlibris Peter E. Obergfell, publisher's decorate cloth, spine slightly faded. A very good copy. **HRB 139740 CHF 200.-**


A classic, giving the account of the attempts on the first ascent of the Aiguille du Dru. Perret 1286.

48. Pensionat 1903 - 1904. - Sammelband mit Briefen, Postkarten, gepressten Blumen und Originalfotos eines deutschen Mädchens (Lisa Schück) aus dem Schweizer Pensionat in Lausanne an ihre Eltern in Karlsruhe. (Lausanne), 1903 / 04, in-8vo, 333 nummerierte Bl. u. Umschläge von unterschiedlichem Format (davon 43 Postkarten, 10 gepresste Blumen, teilw. in Umschlägen, 27 s/w Originalfotografien und 1 Bleistift-Porträtzeichnung), Ex-libris Peter E. Obergfell, Originaleinband mit goldgeprägtem Titel auf Vorderdeckel, guter Zustand. **HRB 139317 CHF 550.-**

Die Briefe, Blumen, Postkarten und Fotos der ca. 15 jährigen Lisa Schück, welche sie während ihrer 2 jährigen Pensionatszeit an ihre Eltern schickte. Die Tochter aus gutbürgerlichem Hause, der Vater ist Stadtbaurat in Karlsruhe (Baden), berichtet von ihrem täglichen Leben im Pensionat Grand Rosemont in Lausanne und von den Ausflügen nach Savoyen (Champéry, Chamonix), aber auch in die Gegend um den Genfersee und in die Walliser Alpen (Zermatt). Mehrere Postkarten zeigen das herrschaftliche Pensionatsgebäude. Die Mehrzahl der Amateurfotos, wohl von Lisa mit der eigenen Kleinbildkamera geschossen, zeigt ihre Mitschülerinnen, darunter auch mehrere Bilder von Lisa selbst.



n°48



49. DIEMER, Zeno: Plastische Reliefkarte von Tirol. Entworfen von Professor Michael Zeno Diemer in München unter Benützung des Reliefs von Tirol der Sektion Innsbruck des Deutschen u. Österreichischen Alpenvereines. Innsbruck, Wagner'sche Universitäts-Buchhandlung, o.J. (um 1900), kl. in-8vo, Leporello 8 S. reich ill. + Situationsplan gefaltet, grosse chromolithographische Karte auf Rückseite (54cm x 80cm), Ex Libris Peter E. Oberfell, illustrierte Original-Broschüre. Mit Titel: 'Von Venedig durch die Valsugana nach Tirol'.

HRB 139841

CHF 150.-

50. Diplomkarte des Schweizer-Alpenclubs für Herrn Carl Bernoulli-Matzinger in Basel- Zürich, o. Verlag, 1867, kl. in-8vo, Die Diplomkarte ist illustriert und vom Sektionspräsidenten, Herrn Rüttimeyer, und dem Centralpräsidenten, Prof. Ulrich, handsigniert. Orig.-Leinenmäppchen mit goldgeprägtem Deckeltitel und Einsteckklasche.

HRB 139766

CHF 100.-

Dabei 1) Beobachtungsnotizen für die Mitglieder des S.A.C. St. Gallen 1866, 16 S. geheftet. / 2) Gefaltetes Blatt mit den Statuten der Section Basel des S.A.C. / 3) Gefaltetes Blatt des Vorstandes mit der dringenden Bitte an alle Mitglieder, ihr Foto fürs Sections-Album abzugeben. 4) S.A.C. Anzeigen (3x7.5 cm), originales schwarzes Seidenband mit Schweizerwappen und Steinbockmotiv miteingebunden.



n°49

51. DÖRLER, Adolf Ferd.: Führer durch das Zillerthal und seine Alpenwelt. Innsbruck, Wagner, 1897, kl. in-8vo, 69 S. + 1 S. Stempel, Bibl. d. Sekt Basel d.S.A.C.'

auf Vorsatz, Hlwd. (Bibl.). Farbige ill. Umschlag d. Broschur miteingebunden.
HRB 140075 **CHF 200.-**




n°51

52. DOWSING, William: Rambles in Switzerland with Reminiscences of the Great St. Bernard, Mont Blanc and the Bernese Alps. Kingston-upon-Hull, J.W. Leng & London Hamilton, Adam & Co., 1869, in-8vo, [viii] + 139 p. with 2 folding engraved plates (wood-engraved view of Interlachen). Inscribed copy from the AUTOR, orig. blindpressed & gilt clothbound. Fine copy, title gilt on frontcover. **HRB 140068** **CHF 250.-**

First edition. Includes travel to Chamonix and the Mer de Glace. Perret 1372 'Rare'.

53. Drahtseil-Bahn Muottas-Muraig bei Samaden. Engadin. (Rückseite:) Panorama der Alpen und der Seen des Ober-Engadins vom Hotel Kulm der Drahtseilbahn Muottas-Muraigl aus. 2456 m. ü/M. Bern, Hubacher & Co. A.G., (1908), in-8vo, 7 Bl. gef. Prospekt mit

Panorama & Werbung, Fahrplan ‚Sommersaison 1908‘, farbig illustr. Original-Prospekt. **HRB 140003** **CHF 100.-**



n°52

54. DRUMMOND, D.T.K.Rev.: Scenes and impressions in Switzerland and the north of Italy. Together with some remarks on the religious state of these countries, taken from the notes of a four months' tour during the summer of 1852. Edinburgh, William P. Kennedy, MDCCCLIII, (1853), sm. in-8vo, XII + 218 p., title with ill. „THUN castle from the grounds of Chartreuse“ + 3 full p. chromo- lithogr. plates (The Grindelwald (with view of the glacier) - View from Maison Ried, near Thun (with view of the Bernese Alps) - Spiess Castle, from near the Interlachen Road). Hw. name „Elisabeth Roberts Christmasday 1852“ / + Exlibris Peter E. Obergfell, publisher's red clothbound. Spine-ends a bit used otherwise a fine copy. **HRB 139101** **CHF 100.-**


The tour: Jura-Bern-Thun-Simmental-Lausanne-Genf-Martigny-Mont Blanc- Aosta- Turin- Novara- Milano-Lugano -Luino- Baveno-Simplon- Leuk-Gemmi -Thun -Luzern -Gotthard

-Milano -Venedig -Padua -Bologna-Florenz-Lucca-Pisa-Genua-Splügen-Zürich. / The Vaudois church a.o. Perret 1395 (avec date de publ. 1852 ?).

consultées, et non 48 costumes comme indiqué dans le titre). Liste des planches disponible. Lonchamp. - cf. Perret 118; cf. Schwabe, Das Bild der Schweiz im Biedermeier. 1969. Le Visage romantique de la Suisse.



n°54




n°55

55. (DUBOIS): Souvenirs de la Suisse. 100 vues les plus remarquables et 48 costumes coloriés des XXII cantons. Genève, chez Briquet et Dubois, Rue du Rhône, vis-à-vis de la Poste aux Lettres, s.d. (vers 1830), in-8vo oblong, 17x13 cm. Gardes jaunes imprimées de publicité pour l'éditeur à gauche et le titre à droite + 100 vues lithographiques par Lemerrier, Kaepelin, Engelmann père et fils d'après Dubois, qqs planches avec rousseurs ou brunies + 44 costumes coloriés sur 11 planches. Reliure en d.-cuir aux coins récente, plat devant aux armes de 'Stickelberger'. **HRB 98348** **CHF 1'250.-**

Avec les vues de Mont-Blanc, Chamonix, Mer de Glace et le Grand Saint-Bernard. Ces vues ont presque toujours été incluses dans les albums touristiques sur la Suisse. L'Album des 100 vues est une compilation de plusieurs recueils, ici avec les 11 planches supplémentaires avec 44 costumes en couleurs (ainsi dans d'autres ex.



56. DUBOIS: Album Schweiz / Suisse. Spengler & Cie, o.J., um 1835, in-4to, 30 altmontierte, ausgemalte (handkolorierte und gommierter) Lithographien (9.5x11.5 cm, ohne Margen), sowie 1 Aquatintastich + mehrere Bleistift-Skizzen und Studien in Tusche und Aquarell, hs. Bezeichnungen unter dem Bild und rechts oben am Blattrand, Exlibris Peter E. Obergefell, Halb-Pergamentband + Schuber. Auf Innendeckel Farb-Skala. (cf. ill.p. 30). **HRB 139400 CHF 3'500.-**




n°56

Wunderschön ausgemalte Lithographien, die von Originalmalereien kaum zu unterscheiden sind. Die erste Hälfte des XIX. Jahrhunderts war in der Schweiz das goldene Zeitalter des Tourismus. Tausende, für den Touristen-Markt hergestellte Veduten von schweizer 'Kleinmeistern' wurden durch Verleger und Lithographen sowie Spengler in Genf u. Lausanne zum Verkauf angeboten. Die Preise waren gestaffelt für die Ausgaben in 'schwarz', 'illuminert' oder 'ausgemalt' (diese ausgemalten Veduten waren 4 x teurer als die schwarzen und 2 x teurer als die illuminierten). Im vorliegenden Album konnte ich nach minutiöser Untersuchung auf 2 Ansichten eine fast unlesbare Schrift entdecken: zum einen 'Spengler & Cie à G(enève ?)' zum anderen 'DuBois'. Diese im Album gesammelten Ansichten wurden alle ausgeschnitten und auf Albumblätter aufgezogen, sie kommen im Handel selten vor. Die nicht numm. Abbildungen mit Seidenpapier-Vorhängen auf braunem Pa-

pier aufgezogen (wenige auf weissem Papier), zeigen: 1) L'Hospice du Grimsel (Cant. Berne) / 2) Vue de l'Hospice du St. Bernard du Côté de la Suisse / 3) IDEM, (Vue) du Côté de l'Italie (en bas à droite 'Spengler & Cie à G...') / 3- verso) Dessin au crayon avec notice: 'St. Gallen le 16 May 1834 vu de l'hôtel au tilleul' / 4) Dessin à l'encre noire avec notice: 'Kreuzlingen .. zu Constanz 1834 / 4- verso: Orig. Aquarell 1/4 blattgross: 'Kapelle am ...Cant Appenzell / 5) L'Hospice du Simplon & le mont du Lion / 6) Sortie de la grande Galerie Simplon / 7) Village du Simplon / 7- verso: Original-Aquarell 1/2 Seite 'Stein am Rhein von Mameren' / 8) Original Aquarell 1/2 Seite: (Rheinfall bei Neuhausen (Schaffhausen)) + Clarens et le Chatillard / 9) Pont St. Maurice (Valais) / 10) Cascade de la Sallanche. (Pissevache) (links untere Ecke 'DuBois') / 11) La Mer de Glace, am Mt. Blanc, vue du Montanvert / 12) Le Pas de l'Echelle / 13) Vue des Isles Borromées au Lac Majeur. / 14) Genève et le Mont Blanc / 15) Isola Bella, au Lac Majeur / 15- verso Ansicht, Skizze von Freiburg mit Kathedrale und Hängebrücke / 16) ... du Rigi + kleine Bleistiftskizze Freiburgs / 17) Chapelle de Guillaume Tell / 18) 2 Abbildungen: Chemin près de Gondo. (Simplon) - Chemin de la Tête noire (Chamounix) / 19) kleine kolorierte Skizze 'Prosit' + Place de la Ripone / 20) Le Musée Rath / 21) Mon Repos (Lausanne) / 22) Le Casino à Lausanne / 23) Vevey / 24) (Orig. Aquarell, Grossformat 14.5x21.5) Chillon (mit Villeneuve et les Dent du Midi) / 25) Chillon / 25 - verso Bleistiftskizze von Genf / 26) Genève / 27) Alt Bodman am Ueberlinger See (DE) / 28) Pont de fil de fer des Pâques à Genève / 29) Le Mont Blanc de Genève / 30) Genève vu de la Servette / 31) Le Mont Blanc vu de l'Hôtel de Londres à Chamounix / 32) Aquatintastich Dess. & gravé par R. Vollenweider (schw./w.) 'Le Chateau de Pfeffingen Canton de Basle.

57. DUMAS, Alexandre (Père): Impressions de voyage, Suisse. Nouvelle édition. En 3 volumes, complet. Paris, Michel Lévy, 1851, in-8°, 304 p. + 1 f.de table / 293 p. (+1) / 284 p., exlibris Peter E. Obergefell, reliure en demi-cuir, dos orné avec titre et filets or, bel exemplaire. **HRB 139054 CHF 100.-**



n°57

Alexandre Dumas, le fécond romancier et auteur dramatique français (1803-1870), fit en 1832 un voyage en Suisse. Parti de Paris le 21 juillet, il parcourut Genève, les bords du Léman, ..., le Grand Saint-Bernard, Avenches, Fribourg et Berne, l'Oberland, le Haut-Valais, la Suisse primitive, Lucerne (où il visita Chateaubriand), Zürich, et la Savoie, où il rencontra Jacques Balmat, le vainqueur du Mont-Blanc (cf. 1: p. 109 sur Jacques Balmat dit Mont-Blanc / 2: Le Faulhorn p.35 etc.). Il donna de cette rencontre un compte-rendu qui exalte le rôle de ce dernier dans la conquête du sommet, au dépens de celui du Dr. Paccard, confortant ainsi les idées reçues de l'époque. L'édition orig. de 1833 est très rare. L'édition de 1851 est rarement complète et en bon état. "Fribourg est la cité catholique par excellence : croyante et haineuse comme au seizième siècle. Cela donne à ses habitants une couleur de moyen âge pleine de caractère" Chap. XVIII «Fribourg» DHBS Suppl. 191; Perret 1441. Première réimpression de l'édition de 1834-1837. (ne mentionne pas notre éd.). Un des titres les plus recherchés de Dumas.

58. WYTENBACH, Jac. Sam. / DUNKER, B.A. d'après Caspar Wolf pinxit: Vues remarquables des Montagnes de la Suisse. Avec leur description. Première Partie: Description d'un Voyage

22

fait en 1776 dans une partie des Alpes du Canton de Berne par Jac. Sa. Wittenbach, Pasteur... A Berne, chez Wagner, Imprimeur de LL. EE., 1778, in-folio, 4 ff. (= 1 f.: Prospectus (lég. auréole d'eau en bas de la feuille)) + 3 ff.: préface de Haller, datiert 14 Octobre 1777) + frontispice 'Alpes Helveticae' (par Dunker, del - Schellenberg sculps.) + 25 p.- (avec titre 'Description', avec grande gravure en-tête de B.A. Dunker del - Joh. Störklin sculps.) + 10 planches gravées en noir + 1 planche de vignettes (7 images au trait), exlibris Peter E. Obergfell, non relié en feuilles, portfolio récent en d.-toile avec titre sur le plat devant. Lanières.

HRB 140079

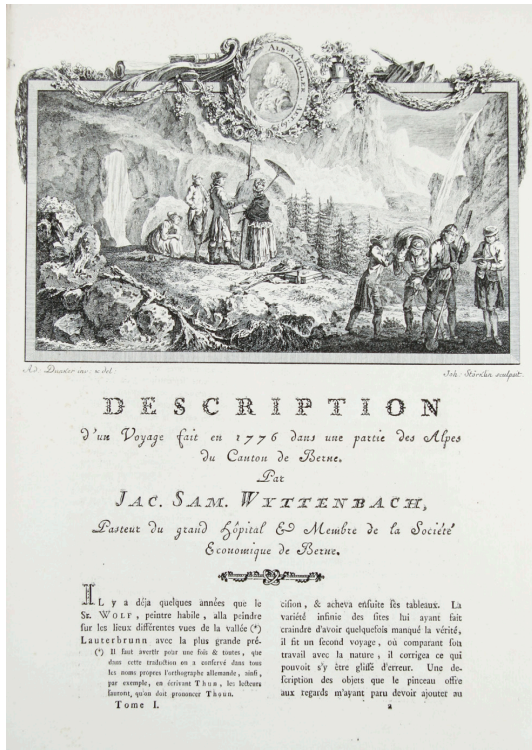
CHF 5'500.-



n°58

Les planches num. de 1 à 10, gravées à l'eau forte. 1 & 2 & 5 par B.A. Dunker - Burin par M.G. Eichler. 1) Breitlauwinen./ 2) La Vallée de Lauterbrunn avec le Staubbach / 3, 4: Schellenberg d'après Wolf) / 3) Schildwaldbach / 4) Première Chûte ou Staubbach / 5) Seconde chûte du Staubbach / Störklin d'après Wolf 6&10 : 6) Seconde Chûte du Staubbach en hyver / 7 & 8, 9. Schellenberg d'après Wolf: 7) Glacier du Breithorn contre le couchant / 8) Chûte du Myrrenbach / 9) Glacier

du Breithorn contre la Vallée... / 10) Herrenbaechli pris en hiver.




n°58

Parallel zur vorliegenden französischen erschien eine deutsche Ausgabe: Merkwürdige Prospekte aus den Schweizer Gebürgen und derselben Beschreibung. - vgl. Raeber 1979:341 MP. - «Die Begegnung zwischen Caspar Wolf und dem ein Jahr älteren Abraham Wagner (1734-1782) stellt einen historischen Glücksfall dar; denn erst die Initiative des Berner Verlegers machte den mäsig erfolgreichen Maler aus Muri zu jener Figur, als die er in die europäische Kunstgeschichte eingehen sollte. Erst in Wagners Diensten wurde Wolf nämlich zum wichtigsten Pionier der Hochgebirgsmalerei. Die Schweizer Alpen nahmen fortan in seinem Schaffen nicht nur den grössten Raum ein, sondern machten das eigentliche Zentrum dieses Schaffens aus, von dem aus der Maler die Parameter seiner Bildfindung neu definierte, wobei er barocke Konventionen teilweise weit hinter sich liess. An den Extremen der Landschaft im Hochgebirge schärfte Wolf seine individuelle Ästhetik, der er schliesslich die Natur in all ihren Erscheinungsformen unterwarf.» (Caspar Wolf und die ästhetische Eroberung der Natur. Kat. Basel 2014, S. 99). - Das

Vorwort von Albrecht von Haller ist datiert auf den 23. Juni 1777 und dürfte zu dessen letzten noch zu Lebzeiten publizierten Texten gehören. Der eigentliche Text stammt vom Berner Pfarrer und Pionier der Alpenforschung Jakob Samuel Wytttenbach. Perret 4625 (notice avec les 10 planches en couleur); Lonchamp 3198.

59. DURHEIM, Carl Jakob (1780-1866): Sammlung trigonometrischer oder barometrisch-bestimmter absoluter Höhen der Schweiz und ihrer näheren Umgebung. / Hypsométrie de la Suisse et des Etats voisins. (Band 1, A bis K) + Zweite Abteilung L bis Z. In 2 Bänden gebunden. Bern, Druck und Verlag der Haller'schen Buchdruckerei, 1850, in-4to, XXI+1 S. leer+325 S.+1 S. Errata; (Zweite Abt. :) S. 327 bis S. 705 + 1 S. Errata, (das Vorwort deutsch-französisch - Vorsätze leicht leimschattig), Auf Vorsatz hs. „A ma chère fille Netty Durheim / Exlibris Peter E. Obergfell, sehr schöne Lederbinde d. Zeit, Rücken auf vier Bünden mit goldgeprägten Rückentiteln. Buchdeckel ebenfalls schön goldgeprägt, Goldschnitt. **HRB 139112 CHF 550.-**




n°59

Sehr seltene Originalausgabe des geographischen Werkes vom Verfasser der 'Historisch-topographischen Beschreibung des Kantons Bern' und des 'Pflanzenidiotikons'. Durheim vergleicht die trigonometrischen und barometrischen Messungen mit der umfangreichen topographischen Literatur der Schweiz, und des angrenzenden Auslandes und gibt zu jedem Standort eine detaillierte Beschreibung. Er war u.a. ein hoher Verwaltungsbeamten der Stadt Bern. Als naturwissenschaftlicher Autodidakt wurde er 1856 infolge seiner Forschungsarbeiten von der Naturforschenden Gesellschaft Zürich zu ihrem korrespondierenden Mitglied ernannt. HBLS II/769 / Nicht bei Barth.

60. EBEL, Joh. (Johann) Gottfried (1764-1830): Schilderung des Gebirgsvolkes vom Kanton Glarus und der Vogteien Uznach, Gaster, Sargans, Werdenberg, Sax und Rheinthal, des Toggenburgs, der alten Landschaft, der Stadt St. Gallen und des östlichen Theils des Kantons Zürich. Leipzig, Pet.- Phil. Wolf, 1802, in-8vo, Frontispizkupfer + XII + 1 Bl. leer + 398 S. + 6 gefalt. Kupfertafeln, breitrandiges Exemplar. Exlibris Peter E. Obergfell. Rez. Halblederband mit Ecken, hellbraunes Titel-Schild. Rückenfileten in Gold. Buntpapier auf den Deckeln, schönes Exemplar. **HRB 139100 CHF 800.-**



Erste und einzige Ausgabe. In sich abgeschlossener „Glarus“-Teil der Schilderungen. Der erste 1798 erschienene Teil behandelte Appenzell. Die im Titel erwähnte geologische Karte wurde nicht beigegeben. Das Portrait sowie der Tellensprung und die Ansichten am Ende des Werkes ausklappbar zus.-gebunden. Teils etwas fleckig. Aus der Bibliothek J. Girtanner. Hs. Vorbesitzeintrag auf Vorsatz. 2 alte Bibl.-Stempel verso Titel. Einband rezent. Die Kupfertafeln zeigen: Wilhelm Tell rettet sich auf die Felsplatte Nov. 1307 / Bildniß Ulrich Zwingli / Aussicht unterhalb dem Bildhaus / Aussicht des Sarganser Thals / Bey Murg gegen Quinten, am Wallenstat-

ter-See (und) Unweit Murg ... / Fetschbach, hinter dem Dorfe Linthal, im Canton Glarus. (und) Diessthalerbach bey Dornhaus ... / Auf dem Weg nach der Banttenbrugg. Fehlen hier: 1 hübsch handkolor. Kostümtafel («... Landleute in Innerroden») und d. geol. Karte. Barth 18042; Perret 1474-A ; Dreyer 806.



Wilhelm Tell rettet sich auf die Felsplatte, Nov. 1307

61. EMERY, M.S.: Switzerland through the Stereoscope. A journey over and around the Alps. One text volume + 100 stereophotos in the orig.-bookform box. 3 volumes + 1 orig. viewer (visionneuse). New York, London, Underwood & Underwood, n.d. (1901 - 1904), in-8°, 274 p. + 3 p. (cat. de l'éditeur) + carnet de 11 cartes et plans sur 9 planches repliées + 100 vues stéréoscopiques + 2 cartes ,Globe Diagram A & B' (avec date: 1904) + 1 brochure de 16 p. ,The Underwood Travel System What is it' + visionneuse, exlibris Peter E. Obergfell, reliure en toile originale et photographies ens. dans un coffret à l'aspect de trois livres (à triple dos) toile, qqs pièces de titre un peu abîmées. **HRB 139688 CHF 1'200.-**



maps'. Altogether 100 stereo photographs + viewer. The cloth volume case, containing the stereo-photographs to be reproduced in three dimensions by means of the stereoscope, resembles 2 books in appearance and is intended to be placed on the shelf of the library. Perret 1492-A: Un guide des Alpes, dont les vues stéréoscopiques fournissent une saisissante perspective en trois dimensions. Ensemble original rare. (Perret).

62. Engadiner-Kulm : Hôtel & Pension : 6180 Fuss über Meer, St. Moritz. J. Badrutt, propriétaire. [Prospekt, Texte auf italienisch]. Zürich, Lithogr.-Anstalt J.J. Hofer, s.d. (vers 1880), in-8vo, doppelbl. Ansicht ,Hôtels & Pension Engadiner-Kulm + 12 S. (2 Bl. Abb. + 1 doppelbl. gr. Reisekarte + 3 Abb. in Farbe: Cavelogio-See - Vila Grande Vue - Sils Maloja Speisesaal + St. Moritz -Rundsicht vom Engadiner Kulm (Lithogr. Panorama in Farbe). (70x21 cm), ex libris Pietro Nava / + Peter E. Obergfell, farbig illustrierte Original-Broschüre. (Kl. Braunfleck am oberen Rand). **HRB 139835 CHF 350.-**




Early alpine-photography ! A charming and uncommon work, spectacular illustration of the Alps to be visualized in three dimensions, an amazing procedure yet made at an early stage of alpine-photography. This Underwood Stereoscopic Tour gives 100 views, with clothbound guide book by M.S. Emery, 274 pages, 3 p. ,Underwood catalogue' and 9 ,Underwood patent

n°62

63. ESCHER, A. & STUDER, B.: Geologische Beschreibung von Mittel-Bünden. 'Neue Denkschriften der allgemeinen schweiz. Ges. f.d. ges. Naturwiss.' Zürich, gedruckt von Zürcher & Furrer / Komm.-Verlag v. Georg & Co, in Basel, Genève und Lyon, 1839, in-4to, 218 S. + 5 mehrf. gefaltete Tafeln, darunter die handkolorierte geologische Karte von Graubünden (60x47 cm) + 1 dieselbe Karte unicoloriert, unaufgeschnitten, Tafeln lose, vereinzelt etwas stockfleckig, Exlibris Peter E. Obergfell, Original-Broschüre. (Titel hs. auf Umschlag).
HRB 140084 **CHF 1'250.-**

Erstausgabe mit 1 zusätzliche unicolorierte geologische Karte, sehr selten. 'Die mehrjährigen Gebirgsreisen, die der Untersuchung der Davosergebirge (in: Gebirgsmasse von Davos) gewidmet wurden.


n°63



64. ESCHER, Gottfried von / VÖGELIN, G. v.: Zürich und seine Umgebungen. Ein Almanach für Einheimische und Fremde. Erste Lieferung. Mit 12 Kupfertafeln in Tuschmanier geätzt von Hegi, Ruff und Eyfrig. Zürich, bei Hermann

26

Trachsler, 1839, in-8vo, 2 Blatt + 128 S. + 12 Tafeln, leicht stockfleckig, Ex-Libris Paul Ad Leemann / + Ex-Libris Peter E. Obergfell, Original-H.-Lederband, grünes Leinen mit Goldfileten und „Souvenir“ auf Buchdeckel. Schönes Exemplar.
HRB 138656 **CHF 250.-**



n°64

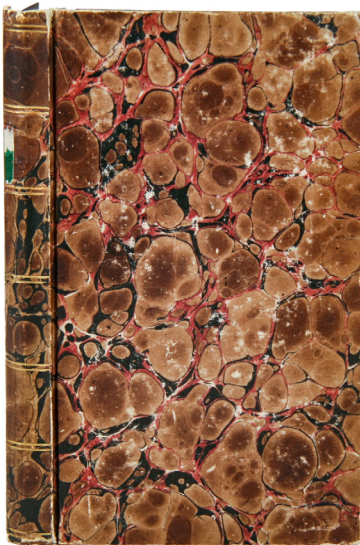
65. FIORIO, Cesare: Dal Monte Rosa al Cervino. Punta Dufour per la cresta sud -Lyskamm. Castore - Polluce - Cervino. Ascensioni senza guide. Torino, Tip. G. Candeletti, 1896, in-8vo, 28 p., + ill. de 2 planches, ex libris Piero Nava, brochure originale illustrée. (cf. ill. p. 29).
HRB 139917 **CHF 200.-**

66. FLECKLES, Leopold: Karlsbad mit besonderer Rücksicht auf seine neueren Heilanstalten, die Versendung des Schlossbrunnens und den Gebrauch seiner Heilquellen im Winter. Leipzig, Friedrich Fleischer, 1844, in-8vo, VIII + 170 S. etwas stockfleckig, goldgepr. Pappband der Zeit mit schwarzem Rückenschild. (cf. ill. p. 29).
HRB 140053 **CHF 200.-**

Erste Ausgabe. Leopold Fleckles (1802-1879) „verfasste eine Reihe von balneologischen Schriften über den Kurort Karlsbad, in welchem er bis zu seinem Lebensende als Brunnenarzt mit grossem Erfolg thätig war“ (Hirsch). Kanten leicht berieben. Exemplar auf starkem Velinpapier, in Verbindung mit dem schönen Einband sicher eine Vorzugsausgabe in kleiner Auflage.

67. FONTANA, C.: Escursioni della Val-solda. Lugano, coi tipi di Ajani e Berra 1882, pt. in-8vo, frontispice lithogr. : Vue dépl. ‚Carta Topogr. della Val Solda‘ (22x40 cm.), 78 p. + 1 f. : indice, ex libris Peter E. Obergfell, brochure originale illustrée. **HRB 139840 CHF 250.-**

68. KÖNIG, Franz Niklaus: Reise in die Alpen. Begleitet mit naturhistorischen Beyträgen von Kuhn, Meisner, Seringe, Studer und Tschärner. Bern, bey dem Verfasser, 1814, kl. in-8vo, (17,5 x 11 cm). XII + 150 S. + 1 Bl., Mit 3 gestochenen Tafeln, (2 gefalteten Umriss-Panoramas + 1 Tafel: Le Cannelé (oder) der Stollen Wurm) Sammlerstempel auf Innendecfel ‚Julius Riemer‘ / Ex libris Peter E. Obergfell, Original-Pappband. d. Zeit. **HRB 139966 CHF 450.-**



n°68

Erste Ausgabe des seltenen Führers durch das Berner Oberland. Die beiden gefalteten Umrissradierungen von König mit Panoramen vom Galgen-Hübeli bei Interlaken und von der Gemmenalp. Die Tafel zeigt den sagenumwobenen Stollenwurm. Engelmann 348; Lonchamp 1702; Wäber 134. Perret 2459. (sic. avec 3 panoramas, erreur).

69. FREYTAG, Gustav: Special-Touristenkarte der Niederösterr.-steirischen Grenzgebiete. Nr. 1 - 3 (kpltt). 1: 50.000. Wie, Artaria & Co., (1883), kl. in-8vo, 3 Karten mehrfach gefaltet. Beiliegt ein Originalschreiben vom Verlag, Stempel auf Titel, O.-Umschlag + Schuber. Titel Goldgeprägt a. Rücken.

HRB 140042 CHF 250.-

1) Hochschwab, Hochkohl von Weichselboden bis Eisenerz. 2) Westl. Schnealpe Veitsch, Zeller u. Aflenzer Staritzen, Tonion etc. 3) Schneeberg, Raxalpe, Semmering und östl. Schnealpe. Beiliegend: Original Brief vom Verlag an Dr. August Böhm, Wien, worin der Verlag sich für die Unterstützung des Hr. G. Freytag bei der Herstellung der Hochschwabkarte bedankt (25.6.1883).



n°69

70. FUCHS, Gregor: Das Admontthal. Eine geographische Skizze. (In: 27

Sechster Jahres-Bericht des Landschaftlichen Realgymnasiums zu Leoben. S. 15 bis 36). Leoben, Buchdruckerei des Josef Vogl, 1872, in-8vo, 1 Bl. + 62 S., Original-Broschüre. (cf. ill. p. 29).

HRB 140036

CHF 100.-

Inhalt: Unterhuber: Ueber Determinanten. (S. 1 bis 145) / Fuchs: Das Admontthal. Eine geographische Skizze vom Director. (S. 15 bis 36) / Schulnachrichten (S. 37 bis 62).

71. GAMSER, Th.: Die Heilquellen Graubündens. Chur, Hitz'sche Buchhandlung, 1860, in-8vo, 2 ff. + 115 S., Exlibris Peter E. Obergfell, einf. H.-Leinenband. Sauberes (schönes) Exemplar. **HRB 139492** **CHF 150.-**

72. GLANVELL, Victor Wolf Edlen von: Führer durch die Pragser Dolomiten. In Comm. v. R. Lechner's Hof Buchh., 1890, kl. in-8vo, XII + 168 S., Werbung auf Spiegel u.a. 'Es empfiehlt sich der Gasthof der Frau Emma in Niederdorf, Eigenthümer und Besitzer, des Pragser Wildsee u.d. herrl. Sommerfrische ‚Schacherhof‘, Original-Leinenband. Rücken etwas verblasst, sonst frisches Ex. **HRB 139749** **CHF 120.-**

Die Pragser Dolomiten (italienisch Dolomiti di Braies) sind eine Berggruppe der Dolomiten zwischen dem Pustertal im Norden, dem Höhlensteintal im Osten und dem Gadertal im Westen.

73. MEYER, Johann Heinrich (1755-1829): Die Gegend von Goldau, vor und nach dem Bergfall am 2ten September 1806. In zwey geätzten Blättern von Johann Heinrich Meyer. Zürich, bey Orell, Füssli und Compagnie, 1806, in-4to, 7 S. + 1 S. leer + 2 kolorierte Kupfer-

tafeln + 1 Karte in Umriss „Explication des planches“, brochure originale. Text auf Umschlag in typogr. Rahmen. (cf. ill. p. 30). **HRB 140077** **CHF 1'250.-**


Sehr selten. Die handkolorierten Orig.-Tafeln zeigen 1) 'Die Gegend von Goldau im Canton Schwyz - Les environs... avant l'écroulement du 2d. Sept. 1806 / 2) Idem 'die Gegend von Goldau... après l'écroulement du 2d. Sept. 1806 sur la route du Righi. / 3) einen Situationsplan in Umrissradierung - gravure au trait (plan de situation) avec titre: 'Explication des Planches'. Wäber 266 (Goldau vor und nach dem Bergsturz ...); Perret 2991-A (notre exemplaire).



n°73

74. Gotthard-Bahn. Chemin de Fer du St. Gothard. Ferrovia del Gottardo. Prospectus - dépliant - leporello touristique pour la saison d'été (Sommerdienst / Summerseason). 1906. plié gr.-in 8°, dépl. / léporello de 9 volets de 10x20 cm. richement ill. en couleurs (chromolithogr.), au verso l'horaire (Fahrplan - Time-table) des trains et une carte en couleur 'Übersichtskarte der Gotthardbahn'. (cf. ill. p. 29). **HRB 139754** **CHF 150.-**


Superbe prospectus touristique ill. en chromolithographie en bon état avec les vues du train-express, l'intérieur des wagons, les environs des Alpes avec des chamois, Lugano, Luzern, Bellinzona, le locomotive, Lago di Como, etc.



n°18



n°74



n°21



n°65



n°66



n°70

29



n°56

n°73




Die Gegend von Goldau
im Canton Schwyz

Les environs de Goldau
au Canton de Schwyz

Avant l'écroutement du 22 Sept 1806.

75. GRAD, Charles (1842-1890): Voyages aux Alpes. Colmar, Typographie et lithographie de Veuve J. B. Jung, 1875, gr. in-8vo, 43 p., hommage de l'auteur sur couverture daté le 8 novembre 1879, / ex libris Peter E. Obergfell, brochure originale, tête du premier plat tronqué.
HRB 139989 CHF 250.-



n°75

Très rare relation de voyage dans les alpes valaisannes. L'auteur a lui-même rajouté à la main '1ère partie' sur la couverture imprimée, (même encre et écriture que son 'Hommage de l'auteur'). Charles GRAD, écrivain politique, membre de l'Institut de France, a laissé de très nombreux travaux consacrés à l'Alsace, à l'économie politique, aux sciences naturelles, aux voyages et à la géographie (cf. turckheim.free.fr/grad.htm.) Sehr seltene Beschreibung von Wanderungen und Besteigungen in den Walliser Alpen: Theodulgletscher, Zermatt, Gornergletscher u.a. - Der Titel, auf den Umschlag gedruckt, mit handschriftlicher Ergänzung «1ère partie» sowie handschriftlicher Widmung des Verfassers. - Unaufgeschnitten. Nicht bei Wäber, Perret und Helveticat.

76. GRUBE, A.W.: Alpenwanderungen. Fahrten auf hohe und höchste Alpenspitzen. Nach den Originalberichten ausgewählt, bearbeitet und gruppiert für junge und alte Freunde der Alpenwelt. 2


Teile in 1 Band. Oberhausen u. Leipzig, Ad. Spaarmann, 1873, in-8°, 2 Bl. + 280 S.; (+) 217 S. + 1 Bl. (Inhalts-Verz.) + 17 Farbholzstiche (Ton- und Farbendruck), Exlibris Peter E. Obergfell, fester Pappband der Zeit, rotes Titelschild auf dem Rücken, Schönes, frisches Exemplar.
HRB 138662 CHF 150.-

Erste Ausgabe des hübschen Werkes des Brengeners A.W. Grube. Es ist dies eine der ersten grossen Sammlungen dieser Art und gilt als ein-Klassiker der Bergsteigerliteratur. Teil 1: Aus den Centralgruppen der Schweizer-Alpen. (Mont-Blanc, Matterhorn, St. Gotthard etc) / Teil 2.: Ortlergruppe, Zillerthaler-Gruppe, österr. Kalkalpen, Julische Alpen etc.). Charakteristische Schilderung der höchsten Alpenregion, die ganzseitigen xylographischen und kolorierten Abb. zeigen u.a.: Montblanc, Monterosa, Matterhorn, St. Gotthard- und Adula-Gruppe und Aletsch-Gletscher. Perret 2069-B; Réan -; Wäber BSL III/96 (Nach Wäber ist die Erstausgabe von 1872, dies ist falsch!). Ziak, Mensch und Berge 3. Aufl. S. 306.



n°76

77. GRUNER, Gottlieb Sigmund: Die Eisgebirge des Schweizerlandes. 3 Teile in 3 Bdn. komplett. Bern, Abraham Wagner, Sohn, 1760, gr. in-8vo, Mit gestoch. Frontispiz, 2 mehrfach gefalt. Kupferkarten und 18 gefalt. Kupfer tafeln v. Adrian Zingg, XLI + 3 Bll. + 237 S.; 2 Bll. + IX + 1 Bl. + 224 S.; XIV, 219 S. Stempel auf d. Vorsätzen und Titelblatt, idem auf Verso Tafeln u. Karten 'S.A.C Basel', Papier-Etikette 'Geschenk von H. Hofman-Merian an den Basler-Alpen-Club', Monogramm Stempel 'E W M', Original H.-Lederband d. Zeit mit Rückenschild und etwas Rückenvergoldung, Kanten gering bestossen, Vordergelenk v. Bd. 1 mit Gelenkeinriss oben, insgesamt schönes Exemplar. **HRB 101033** **CHF 2'500.-**



n°77


Erste Ausgabe. - «Diese Beschreibung übertrifft alle vorhergehenden an Grösse, an Reichtum neuer Entdeckungen, und an sehr merkwürdigen Beobachtungen...» (Haller I, 1483). - Frühe topographische, geologische und glaziologische Beschreibung der Alpen, «eine Hauptquelle für die Topographie der Schweizer Alpen» (Wäber). - Die schönen Kupfer mit Ansichten der berüh-

mtesten Gletscher und Wasserfälle der Schweiz. - Tafel 13 stellt die erste Panoramaansicht des Mont Blanc dar. Die ersten beiden Bände sind eine historisch-topographische Beschreibung der Alpen; der dritte Band aber beinhaltet die darüber gemachten physikalischen Betrachtungen. Gruners Hauptverdienst lag in der Anregung, die sein Werk für das Studium des Hochgebirges und insbesondere der Gletscher gab. Er schrieb bereits das Wachsen der Gletscher einfach dem Druck zu. «Zugleich war er wohl der erste, welcher die Natur der erraticen Blöcke als Abkömmlinge aus fernen Gegenden richtig erkannte» (ADB 10, 40). Dieses Exemplar ist etwas gebräunt, vereinzelt fleckig, Faltkarten mit wenigen kl. Falzeinrissen, einer hinterlegt. Vorsätze und Titel mit zwei alten Stempeln, Tafeln u. Karten verso je mit altem Stempel. Exemplaire complet de ses 18 planches repl. et les 2 grandes cartes. Planche 13 montre la plus ancienne vue panoramique connue du Mont-Blanc. L'ouvrage contient également la relation de Windham qui visita la vallée de Chamonix en 1741, rare et recherché. (Perret). Relié en d.-veau d'époque, cachets du 'Club Alpin Suisse sect. Bâle' sur gardes et titres, également au verso des planches, pt. galerie de vers en haut (charnière) du T. 1. Généralement bel exemplaire. Barth 18025; Haller I, 1483; Wäber 34; Lonchamp 1321; Poggendorff I, 965; Perret 2072 (franz. Übersetzung v. 1770); ADB 10, 40; NDB 7, 229 ff.; Perret, Regards sur les Alpes, page 75 Notice 13.



n°77

78. GUÉRARD. - SCITIVAUX DE GREISCHE, Anatole de (comte): Un voyage en Suisse en 1849 du peintre (Eugène) Guérard et de ses amis d'après un manuscrit de l'époque. Toulouse, (H. Basuyau pour) Argra, 1933, in-4°, 120 p., illustré de 26 figures et d'une carte de l'Europe centrale-ouest + 2 p. (erratum), exlibris Peter E. Obergfell, reliure en d.-maroquin à coins, plats marbrés, tête dorée, avec la brochure originale illustrée conservée. Bel exemplaire. **HRB 139618 CHF 100.-**



Voyage de l'artiste français Eugène Guérard (1821-1866), passant par Genève, Chamonix, Interlaken, Oberland, Lucerne - Zurich, Constanz, Munich, puis le retour à Nancy. Illustré de 26 reproductions d'après les lithographies de l'époque, parfois anecdotiques et amusantes, des touristes dans les Alpes en 1849 !, avec l'émouvante planche de «L'orage dans le val Oursin» parue hors série et un dessin inédit «Le Col des Fours» (Savoie), que les auteurs ont trouvé dans le manuscrit du peintre. Avec un aperçu de la vie de l'artiste, par Ch. Boyer, du C.A.F. Un des 1.000 exemplaires sur Chatellio des Pape-teries de Condat, n° 7. Exemplaire bien relié de ce beau texte de l'époque romantique. Bénézit V/266; Thieme XV/214; Perret 3982.

79. Guida di Zurigo. / Svizzera, Ufficio d'informazioni per i forestieri, Zurigo, Orell Füssli, s.d. (1888), in-8vo, en frontispice un plan de la ville en couleur sur 2 ff. + 26 p. avec 12 ill. + 10 p. de publicités illustrées, Brochure originale illustrée (Hotel Zurcherhof al Lago... L. Lang, Proprietario). **HRB 139882 CHF 120.-**




n°79

80. HAGMANN, J(ohann) J(akob) jr.: Das Toggenburg. Neuestes Reisehandbuch. Herausgegeben auf Anregung der Sektion Toggenburg des S.A.C. Mit einem Excursionskärtchen in Farbendruck, einem Gebirgs Panorama und 15 Ansichten. Lichtensteig, Verlag des Herausgebers, 1877, in-8vo, (16,7x11.4 cm), XVI (Titelblatt - Vorwort - Inhalts-Verz. - Ill. Verz. - Quellenlitteratur über das Toggenburg - Vocabularium) + 292 S. + 12 gelbe S. mit Werbung (2 Abb. v. Gasthof zur Krone, Lichtensteig & Gasthof zur Krone, Ebnat) + 1 gef. Karte + 15 Tafeln + 1 Panorama, fleckig. **HRB 140045 CHF 450.-**

Komplett mit allen Ansichten: 1) Lichtensteig, 2) Schloss Yberg, 3) Kappel, 4) Wasserheilanstalt Buchenthal bei Utzwil 5) Kuranstalt Rosen-

garten bei Lichtensteig 6) Wattwil (mit den Churfürsten im Hintergrunde) 7) Ebnat 8) Kuranstalt Rietbad 9) Luftkur-Anstalt Wendel Looser / Zwinglis Hütte (Textabb.) / 10) Wildhaus mit der Kuranstalt z. Hirschen, 11) Clubhütte am neuen Säntisweg, 12) Neu St. Johann mit Nesslaur (mit den Churfürsten im Hintergrunde) und im Inse- rateteil 13) Gasthof zur Krone in Lichtensteig u. 14) Gasthof Ednat. Das Leporello-gef. Gebirgs- panorama zeigt die Speer-Rundschau (auf. S.224), die gefaltete farbige Excursionskarte (am Ende) nach J.S. Gerster's Karte der Kantone St. Gallen und Appenzell. - Selten. Barth 20072; Wäber 366 (ohne Angabe von Werbungsseiten).




n°80

81. Hannibal - LAW, William John: The Alps of Hannibal. In 2 volumes. London, Macmillan and co., 1866, gr. in-8vo, XVI + 333 p. + a folded coloured map / VIII + 312 p. + a folded map, the maps are printed on special brown paper, engraved bookplate John R. Anderson / ex libris Peter E. Obergfell, orig. blue clothbound, title gilt on spine. Fine copy. (cf. ill. p.46) **HRB 139620 CHF 250.-**

First edition. Complete with 2 folding maps

82. HARPE, Ch. de la: Zinal. Vallata d'Anniviers, Vallese (Svizzera). Stazione di Sierre -- Linea del Sempione. (Illustra-

tions de O. Mähly 09). Stazione di Sierre / Linea del Sempione, 1910, in-8vo, 32 p., richement ill. avec des dessins et le 'Panorama di Garde Bordon', exlibris Peter E. Obergfell, cartonnage récent, brochure originale illustrée montée, (dos avec carte géogr. (Sierre Zinal, Cervin) (Rare brochure touristique en langue italienne). **HRB 139770 CHF 150.-**



n°82

83. HARVEY, Edmund George, & Richard Marrack: How we did them in seventeen days! To Wit: Belgium, the Rhine, Switzerland, & France, Described and Illustrated by One of Ourselves; aided, assisted, encouraged, and abetted by THE OTHER! Truro: Lake & Lake, (1876), in-8vo, 68 p., 8 wood-engraved plates, exlibris Peter E. Obergfell, publisher's green cloth with gilt title on upper cover and spine, 'Our Rapid Run through Belgium, Germany, Switzerland & France'. Gilt edges. **HRB 139997 CHF 350.-**

First and only edition of an unusual Truro imprint. This collection of a trip around Switzerland, idiosyncratically illustrated by the authors, includes the usual tales of travel. It is enlivened by the account of an ascent of the Rigi, of a trip

to the Bernese Oberland, and reaches its close with a visit to Chamonix via the Tête Noire. Not in any of the usual bibliographies / Helveticat - No copy found in Swiss libraries.



n°83

84. HEGNER, Ulrich: Berg- Land- und Seereise. Zürich, Orell, Füssli und Compagnie, 1818, kl. 8vo, gest. Titelvignette von F. Hegi (Darstellung des ersten Hotels auf Rigi Kulm) + 1 Bl. + 124 S., Original-Broschüre. Unbeschn. Exemplar. **HRB 95451 CHF 200.-**

Die Erzählung einer Fussreise auf die Rigi. Erste und seltene Ausgabe. Lonchamp 1426; Goedeke VI, 491; Wäber 255. / Nicht bei Perret.

85. HEIM, Albert: Das Säntisgebirge, nur Atlasband. 'Beiträge zur geologischen Karte der Schweiz', N.F., Lfg. 16. + 2 Kleinschriften. Bern, A. Francke, 1905, in-4to, 32 S. (Erläuterungen) + 42 gef. Tafeln, Exlibris Jakob Merz St.Gallen / + Peter E. Oberfell, Hlwd. (Verlagseinband). Guter Zustand. **HRB 140088 CHF 750.-**

Dazu: 1) Heim, A.: Das Söntis-Relief. Kurze Wegleitung zum Verständnis desselben, nebst allgemeinen geologischn Erläuterungen. Von Emil Bächler. 42 S. + 1 Bl., mit 1 Bild des Reliefs

und 2 geol. Profilen. St.Gallen 1904 - O.-Broch. Mit hs. Widmung d. Verf. / 2) LÜTHI, G. Die Säntis-Reise. Eine lustige Bergsteiger-Geschichte. Erzählungen aus dem Schweiz. Unterhaltungsblatt. N° 4. Wetzikon, Hermann Bebie, 16 p., (Text in Stenografie gedruckt), 1900, ill. O.-Brochüre. Perret 2205-D. Important ouvrage de géologie sur le massif du Säntis. Rare.




n°85

86. HENRY, (Joseph, abbé): L'alpinisme et le Clergé Valdôtain. Aoste, Imprimerie catholique, 1905, in-4to, texte à 2 col., 47 p., ill. de photographies (portraits, vues etc.), titre avec trois initiales ornées, avec cachet sur titre 'Section S.A.C. Bibliothèque, D317' / ex libris Peter E. Oberfell, reliure en demi-toile, pièce de titre au dos. **HRB 139619 CHF 250.-**

Première édition en forme de livre. Notes parues en feuilletton dans le «Duché d'Aoste».

1) Hospitalité accordé aux alpinistes. / 2) Ascensions, travaux et écrits du Clergé. (e.a. Carrel, Gorret, Chanoux, Chamonin, Vescoz, Bovet, l'abbé Henry lui-même, et beaucoup d'autres. / 3) Tableau des principales ascensions faites par les ecclésiastiques valdôtains au dessus des 3000 m. Fils d'un père guide il est né avec le microbe de l'alpinisme ..., les montagnes vadôtaines que

j'ai faites son cependant en très petit nombre comparées à celles que je n'ai pas faites...' (p. 35). Perret -. (cf. 2217 un autre titre de Joseph Henry, curé, historien et botaniste).



87. HERRLIBERGER, David: Neue Topographie Helvetischer Gebirge, Alpen, Gletscher, Lauenen, Berg-Straassen, Quellen etc. I. Theil, Zürich 1774. Nouvelle Topographie des Alpes, Montagnes de Neige et de Glace, Chemins sur des Montagnes, Sources etc. de la Suisse. Tome I à Zurich. 1774. Teil 1 (von 3., Teil 3 nicht erschienen). Zürich, bey David Herrliberger, Gerichtsherr zu Mauer und der Enden, und in Chur bey Jakob Otto. Buchhändler. 1774. / (Vorstellung oder Alp-Topographie, erster Abschnitt:) Zürich bey David Herrliberger ... Chur, in Rhätien gedruckt bey Bernhard Otto, 1774, gr. in-8vo, insges. 70 S. mit ca. 42 in den Text gedruckten oder als Kopfleisten und Cul-de-Lampe eingesetzten Illustrationen, illustriert mit 5 Porträttafeln, 1 Tafel mit elf Vignetten, oder Sinnbildern, 12 Ansichten, einschl. 1 Mineralienkarte u. Mineralien-Verzeichnis, Exlibris Peter

E. Obergfell, fester Papp-band der Zeit bezogen mit Buntpapier. pier. (cf. ill. p. 46). **HRB 139147** **CHF 5'500.-**

Erste Ausgabe, sehr selten. Frisches Exemplar auf schönem Büttenpapier gedruckt, nur 1 Kupfertafel 'der Schwarzwald-Gletscher' schwach in den Rändern gebräunt. Eine Textseite im weissen Rand alt ausgebessert. Dieses zum Kollationieren etwas verwirrende Verlagsunternehmen von Herrliberger ist nie zur Vollständigkeit gekommen und wurde damals v. Gottlieb-Emanuel von Haller, einem Sohn von Albrecht von Haller, kurz und bündig als 'aufgewärmter Kohl' bezeichnet, kamen ja die Kupfer vor allem aus der Helvetischen Topographie oder waren Nachstiche von Gruner's Werk über die Eisgebirge des Schweizerlandes. Ursprünglich waren 3 Lieferungen mit je zwölf Illustrationen geplant. Herrliberger hat dieses Werk, offenbar, um ihm mehr Umfang zu geben, mit Teilen aus anderen Verlagswerken ergänzt. Solche Beiträge können in einzelnen Ex. jedoch auch fehlen (Spiess-S. S. 148).

Anhand der Kollation von Spiess-Schaad S. 148-149 fehlen bei uns 2 Widmungsblätter mit 4 S. Erklärung, zudem der II. Teil mit 24 Seiten Text und 12 Kupferstichen und Teil III mit 4 S. Einleitung und 30 S. Text. Von Teil 3 ist nur das Ex. ohne Kupfer der Zentral-Bibl. in Zürich bekannt (ZBZ Res. 1360), 'wahrscheinlich ein Probedruck, der durch den Tod Herrlibergers nicht weiter illustriert oder verlegt wurde' (Spiess-Schaad). Die 26 Textseiten sind von Daniel Roder, Pfarrer zu Affoltern im Emmenthal.

Vorhanden sind: Frontispiz-Porträt Albrecht von Haller (David Herrliberger excudit 1758) + gest. Titelblatt mit Portr. v. Haller in rund (verso weiss) + gest. Porträttafel Joh. Gessner (David Herrliberger exc. 1758) + gest. Porträttafel v. David Herrliberger (gest. 'par son Ami Fuessli) + XX + 1 gest. Tafel mit 11 Vignetten (Rütli-Schwur umgeben von 10 Landschaftsbildern) + 2 Bl. (Erklärung der 11 Vignetten); Vorstellung ... Oder Alp-Topographie erster Abschnitt: VIII (inkl. Titelblatt datiert 1774) + 38 S. + 1 Bl. weiss + 12 mehrheitlich gef. Kupfertafeln, einschliesslich 1 gef. Mineralienkarte und 1 Tafel mit Erklärungen der vorkommenden Mineralien in den Alpen. Die Ansichten zeigen die Gletscher: Lauteraar

- der Zinke - der Rosenloui - der Schwarzwald
 - Eistäler und Gletscher in Grindelwald - Eis-
 gebirge u. Gletscher im Grindelwald - Untere
 Gletscher im Grindelwald - Gletscher im Bern
 Gebiet - Lauterbrunnenthal - Eisgebirge u. Stru-
 belgletscher.

Very rare publication of which 3 parts with 12
 views each were planned, we offer here the first
 part with 5 portraits, (without the second part).
 1 ill. plate with 11 vign. and 12 plates of which
 10 beautiful glacier views engraved by Herrliber-
 ger. The second part, not known, the 3rd part
 however never came much further than a 'proof
 copy', due to the sudden death of Herrliberger,
 and the only copy known, without engravings, is
 that of the Zurich Central Library.

Wäber 36; Lonchamp 1465; Spiess-Schaad, Da-
 vid Herrliberger, Zürcher Kupferstecher und
 Verleger. 1983, S. 96 - 98 und 148-149. / cf. Verz.
 von Büchern 1777, S. 365: Diese Ausgabe, bey
 welcher es geblieben (ist), kam erst 1776 heraus.
 Sie gehört völlig zur Geschichte der Gletscher.

88. HILTY, Carl (1833-1909): Eins-
 timmig für den Splügen! Ein Wort
 zur Beherzigung für die Volksabs-
 timmung. Typ. Prabella (J. Aebi),
 (1871), in-8vo, 23 S. + 1 S. leer, rez.
 Pappband. **HRB 139813** **CHF 100.-**

**89. HIRSCHFELD, C. C. L. (Christian Cay
 Lorenz):** Briefe die Schweiz betreffend.
 Neue und vermehrte Ausgabe. Leipzig,
 bey Siegfried Lebrecht Crusius, (Dessau,
 gedruckt bey H. Heybruch), 1776, kl. in-
 8vo, gest. Frontispiz + X (Titelbl. mit gest.
 Vignette - Vorbericht) + 2 Bl. (Inhalt) + 262
 S., vereinzelt leicht fleckig, Exlibris Peter
 E. Obergfell, Marmorierter Lederband
 d. Zt. mit hellrotem Rückenschild und
 floraler Rückenvergoldung. Schönes
 Exemplar. **HRB 139344** **CHF 750.-**

Hirschfeld reiste 1765-67 als Begleiter des
 Prinzen von Holstein-Gottorf zum ersten Mal
 in die Schweiz. Seine Landesbeschreibung ist
 laut Vorwort 'bestimmt, um jungen Reisenden

eine vorläufige Kenntnis beizubringen'. Die Ers-
 taufgabe erschien in Leipzig 1769 anonym u. d.
 Titel 'Briefe über die vornehmsten Merckwür-
 digkeiten der Schweiz'. Die Reise geht von Bas-
 sel über Solothurn nach Bern, Freiburg und
 weitere Kantone. Jeder Kanton ist in einem
 Kapitel beschrieben. Danach folgen Abschnitte
 über Wein, Käse, Klima, Anzahl Einwohner der
 Schweiz, über Tugenden, Aberglauben usw.
 Gefolgt durch: 'Ausführliche Beschreibung der
 Alpen, Reise zu den Gletschern in Grindelwald,
 über Natur, Luft und Gesundheit der Bergreisen,
 Ursache von der Grösse des schweizer Viehes,
 Mineralogie und Tierwelt, Gemsenjagd, Stein-
 bock und die Zubereitung des schweizer Käses'.
 Zum Schluss die Sitten in Zürich und in den
 Bädern zu Baden, Kleidervorschriften, Marmo-
 rarten, der Rheinfluss zu Schaffhausen. Der Nach-
 druck: 'Bern: H. Lang, 1961' (!) wurde vervollst.
 mit der etwas arroganten Notiz: 'vornehmlich
 über Bern aus dem Jahre 1776'. Barth 3226; Wä-
 ber 35.

n°89



**90. HIRZEL-ESCHER, (Hans Cas-
 par):** Wanderungen in weniger be-
 suchte Alpenegeenden der Schweiz
 und ihre nächsten Umgebungen. Zü-
 rich, Orell, Füssli, 1829, kl. in-8°, 4
 Bl. + 168 S., leichter Stempel, Bress-
 lauer Volksbibliothek' / Exlibris Pe-
 ter Ernst Obergfell, Halbleder d. Zeit,

mit rotem Titelschild, Gelenke leicht angeplatzt. **HRB 139745 CHF 350.-**

Erstausgabe dieser bedeutenden wissenschaftlichen Rundtour um den Monte-Rosa, die Glarner Alpen, die Schwyzer Alpen, aufgeteilt in 2 Kapitel:

1) Reise (1822) von Zürich nach dem Monterosa und die damit verbundene vollständige Tour um diesen mächtigen Gebirgsstock. / 2) Kurze Reise im September 1823 nach einigen Gebirgsstöcken der Kantone Schwyz und Glarus, namentlich auf den Redetenstock, den Käpfstock und das Glarner Faulhorn oder den schwyzer Griselstock.

“Nur selbst Gesehenes und durch Thatsachen Erwiesenes wird erzählt und beschrieben, und die hie und da aufgestellten Ansichten über wichtige Erscheinungen in der Natur, über Thalbildungen z.B. und Gletscherbewegungen, gründen sich auf eigene mehrjährige, mannigfaltige Beobachtungen” (der Verfasser im Vorwort).

“Hirzel-Eschers bedeutendste Leistung war eine Rundtour um den Monte Rosa, vom Saastal über den damals noch wenig gemachten Monte-Rosa-Pass und zurück über den Theodulpass. Immerhin lenkte er die Aufmerksamkeit auf Zermatt und die südlichen Täler der Walliser Alpen”. Seine Aufzeichnungen über die Monte-Rosa-Tour konnte er bereits 1827 publizieren (Neue Alpina II, 177-250).

In den Alpen der mittleren und östlichen Schweiz waren es die Gelehrten “H.C. Hirzel-Escher, dann Heinrich Zeller-Horner, Arnold Escher von der Lindt und Melchior Ulrich, die diese Alpenbezirke durchwanderten, verschiedene Gletscher begingen, einzelne Hochpässe überschritten und damit unschätzbare Beiträge zur näheren Kenntniss dieser Alpengruppe lieferten” (Lehner).

Der Name Hans Caspar Hirzel kommt viel vor in den verschiedenen Zweigen der Familie Hirzel. Barth 18062; Dreyer 811; HBLS IV/231-5; Wäber BSL III/64, 215 und 320; Lehner, die Eroberung der Alpen S. 319-322 und 620; de Beer, Travellers in Switzerland 160, 163, und 542.

91. Historisch-genealogischer Kalender auf das Jahr 1811 (Ohne Autorengabe); Ohne Ort und Verlag, (1810),

38

ca 11x6 cm, (22) + 211 S. + 1 S. / 106 S. + 66 S. mit 12 Kupfertafeln u.a. der „Groß-Glockner“ mehrf. gefaltet) am Anfang auf Frontispiz-verso Stempel „Landesarchiv Berlin - Ausgeschieden“ / Exlibris Peter E. Obergfell, einfacher Kartoneinband d. Zt. Goldschnitt. **HRB 139106 CHF 100.-**


Auf S. 135 „Ersteigung der höchsten Berge: Der Groß-Glockner“ + die Beschreibung der gef. Kupfertafel Groß-Glockner (S. 135-201). Die weiteren Tafeln zeigen ein Porträt des Lord George Anson (Beschreibung seiner Reise) / Tafeln z. Mythologie / Die brennende Stadt Paita / Gefecht mit der Galion u.a. „batailles navales“.



92. HOFMEISTER, Jean (Johannes) / HALDER, Laurenz: Le Lac de Zurich avec ses environs d'après la nature. Panorama en 3 planches les 2 bords du lac (l'orient & l'occident) en tête-bêche. [Johannes Hofmeister], [Zürich], 1780 s.d. (um 1780), 33x42 cm, panorama du Lac de Zürich, colorié à la main, les 3 volets en dépl. exlibris Peter E. Obergfell, cartonnage original d'époque avec pièce de titre ms. / Leinenrückenstreifen+ 3 Kartontafeln mit Buntpapier und hs. Titelschild. **HRB 140102 CHF 2'500.-**



n°92




Laurenz Halder nach Hofmeister, (um 1780-1790). Dreiteiliger Zürichseeplan: 1. Tab. 1. Le Lac de Zürich avec ses Environs d'après la nature du côté de l'orient depuis la Ville Jusqu'à Ehrlenbach, du côté de l'occident depuis la blancheries jusqu'à Thallweil. 2. Tab. 2 ...du côté de l'orient depuis Ehrlenbach jusqu'à Ütikon, du côté de l'occident depuis Thallweil jusqu'à l'isle d' Auw. 3. Tab.3 du côté de l'orient depuis Ütikon Jusqu'à Rapperschweil, du côté de l'occident, depuis l'isle de Au Jusqu'à a Rapperschweil. Kolorierte Umrissradierungen. Jeweils ca. 34 x 42 cm. Aus dem Album: Der Zürich-See mit allen seinen Angrenzungen in seiner Lage ... - Mit Rändern um die Plattenkante. Sehr selten.

93. HOOKHAM, Thomas Jun.: A walk-through Switzerland in September

1816. London, Printed for the author, 1818, sm. in-8vo, folded engraved map of Switzerland in front + VI + 242 p. + 1 engraved plate „Simplon Passage of the Alps“ + 1 folded map of Switzerland, Ex libris Peter E. Obergfell, recent leatherspine with corners, over orig. paper bookcovers. Titlepiece on spine.

HRB 139864

CHF 750.-



n°93

Original edition. State: Very Good. 1st Edition. 2 folding maps with route marked in red. Dedication addressed to Mrs C. L. by the author. New half-cloth, marbled boards. Not in Neate. Privately printed by Hookham, a London bookseller & publisher who also published 'History of a six week's tour' in 1817 by Mary & Percy Shelley. Rare. Perret 2277-A: L'auteur visite le Pays de Vaud, Martigny, les vallées de Trient et de Chamoni et franchit le Simplon.

94. HUBER, C(asper): Album von St. Moritz in Oberengadin Canton Graubünden. Zürich, H. Füessli & Comp., o.J. (um 1860), Quer-Folio., (Blattgröße 31 x 39,5 cm) 16 S. Text (ill. gest. Titelblatt mit Vignette S.1-2) + Uebersichts-Karte der Umgebung von St. Moritz + 12 Stahls-

tichtafeln. Sehr breitrandiges Exemplar (42.5x32.0 cm), etwas stockfleckig (von 3 Tafeln sind die Ränder beschnitten), Exlibris Peter E. Obergfell, Halbleinen. (Ill. O.-Umschlag miteingebunden. (cf. ill. p.47)

HRB 140101

CHF 2'250.-



n°94

Erste Ausgabe des berühmten Engadiner Ansichtenwerkes mit den Ansichten von St. Moritz (3), Morteratsch-Gletscher, Pontresina, Samaden (2), Sils, Bernina-Pass usw. - Text. - Leicht staubig, teils schwach feuchtfleckig. Titelei mit kleinen Randeinrissen. Ex. ohne die Tafel mit 3 Vignetten und die 16 S. Text. Barth 20542. (Nach der Nationalbibliothek in Bern um 1840, andere Quellen um 1860). Perret 2288-B.

95. HÜBER, William: Les glaciers. Paris, éd. Challamel Ainé, 1867, in-8vo, VIII + 266 p., avec 19 planches et une carte dépl. h.-t., plusieurs cachets (avec annulation) sur le faux-titre e.a. cachet ovale 'Réunion des Officiers de Bordeaux' / exlibris Peter E. Obergfell, reliure en d.-cuir d'époque, dos orné. **HRB 139867** **CHF 120.-**

Un ouvrage descriptif sur les glaciers par W. Hüber, major du Génie de la Confédération Suisse. Peu courant. La carte dépl. est tirée de la carte du Mont Blanc (Dépot de la guerre) levée par Mr. le Capitaine Mieulet. Perret 2289.

96. Val d'Aoste. - Album de photo de famille, contenant beaucoup de photos de vacances d'hiver au Val d'Aoste pendant les années 1919 - 1932. (vers 1930), 39 ff. cartonné d'album de photo, avec env. 430 photos, la plupart au format 6x8 cm, sinon formats variants de 4x3 jusqu'à 9x13 cm, quelques photos manquantes, reliure d'album photo d'époque imitation cuir de crocodile noir, tenus par corde noire, dos léger. abîmé. **HRB 81875** **CHF 550.-**

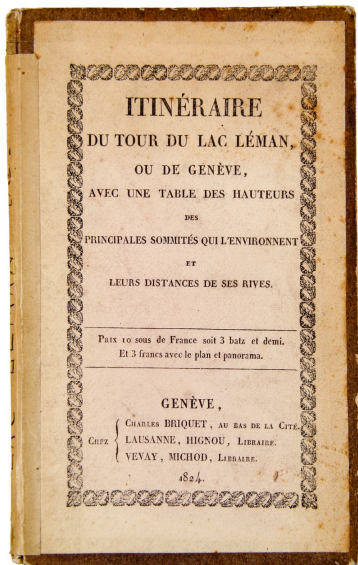


n°96

Album de famille avec beaucoup de photos originales n/b du Val d'Aoste et du Piémont. Il s'agit surtout de photos de groupe et de portraits. Des titres manuscrits sur quelques pages indiquent lieu et année de la prise. A part quelques photos en studio au début (1919) ou à des endroits comme le sanctuaire de Graglia (été 1927), il s'agit surtout de photos en plein air et dans les Alpes. La randonnée à haute altitude en été et le ski dans la région en hiver sont les sujets préférés du photographe. Ainsi des images de Dondena en été 1928 montrent par exemple des groupes de personnes sur un glacier, ou devant une cabane d'alpage. En hiver tout le monde se retrouve sur les ski à Gressoney Saint-Jean et Gressonay La Trinité (hiver 1928) etc., autres lieux nommés: Oropa, Lago Miserin (1929), Cesole Reale, Champorcher, Lago Maggiore, Vale di Lauro, Gabiet (1931), Bardonecchia (1932). Plusieurs séries de photos montrent aussi les vacances à la plage dans les années 30: Varazzo (1931), Genova (1931), Alassio (1932).

97. Itinéraire du tour du Lac Léman, ou de Genève, avec une table des hauteurs des principales sommités qui l'environnent et leurs distances de ses rives. Avec «Plan et panorama des bords du Lac Léman, dessiné depuis le Bateau à vapeur le Guillaume Tell», par J. Dubois, 1824». Grande et belle planche gravée, 43 x 91 cm, composée de 2 feuilles, bords du lac et villes coloriées, qqs lég. taches brunes et un ou deux pet. trous dans les plis. Genève, (Lador pour) Charles Briquet (e.a.), 1824, in-8°, 16 p. de texte + 1 tableau comparatif gravé sur double planche + 1 gros plan et panorama, qqs lég. rousseurs, ex libris Peter E. Obergfell, cartonnage original. **HRB 139529** **CHF 1'500.-**

Plan et panorama spécialement pour ceux qui se trouvent sur le Lac. Wäber BSL III/170 (le texte) et Graf BSL IIc/439 («Plan et panorama ...»).



n°97

98. JOHANNES, Bernhard (1848-1899) / NOË, H.: Die Burgen von Tyrol in Bild und Wort. I Serie (Einbandtitel = alles Erschienene). Partenkirchen, o.J., um 1878, Imp.-folio (68x51 cm), Mit

20 Fotografien (27x39 cm) von Bernhard Johannes auf bedrucktem Karton montiert u. mit montierter Legende. 2 Bll. Widmung u. Vorwort u. 20 Bll. Erläuterungen, in blindgeprägter Or.-Lwd-Mappe mit goldgeprägtem Deckeltitel u. Schliessbändern. (cf. ill. p.47) **HRB 111678** **CHF 7'500.-**



n°98

Prachtvolle, grossformatige Sammlung von Aufnahmen Südtiroler Burgen in Originalabzügen der Fotografien des königlichen Hoffotografen Bernhard Johannes (1848-1899). König Ludwig II. von Bayern gewidmet. In kleinster Auflage erschienen und wie vorliegend vollständig, eine Fortsetzung ist nie erschienen. Mit Vorwort und begleitendem Text von Heinrich Noë und Ansichten der Burgen um Bozen, Meran etc., darunter Rodeneck, Schloss Tirol und Runkelstein. - Die Textblätter und der Montagekarton teilw. stockfleckig, die Fotografien teils etwas verblasst. Widmung u. Vorwort mit kl. Randeinriss. Das Exemplar stammt aus dem Besitz des Herzogs Max in Bayern. Der Fotograf Bernhard Johannes gehört zu den frühen Fotografen der Alpen. Vgl. Heidtmann 12065 (kennt nur die verkleinerte Ausgabe von 1884 in quer-8vo mit Lichtdrucken). cf. Audisio: Fotografie delle montagne (2009) ill. n° 64.

99. KAISER, Josef Franz: Führer aus Deutschland nach dem Kärntnerlande. Landesverband für Fremdverkehr in Kärnten / Kärntner-Verein Klagenfurt, 1902, pt. in-8vo, 48 S. Text mit zahlreichen Fotos illustriert, schöne illustrierte Original-Broschüre, auf der Vorderseite der Broschüre ist eine chromolithographische Ansicht (Heiligenblut am Grossglockner, Frau in Gailtaler Tracht, Wappen von Kärnten). Auf der Hinterseite ist eine kleine Karte mit der entsprechenden Region abgebildet. Minimale Gebrauchsspuren (unten leicht gestaucht), ansonsten in tadellosem Zustand. **HRB 139837 CHF 150.-**



n°99

Aufwendig gestaltetes Dokument früher Tourismus-Werbung, mit Phototypien, nach Fotogr. von Alois Beer und einer Zeichnung von Edward Theodore Compton.

100. KÄLIN, Meinrad & SUTER, Jakob: Fünfzehn Ansichten der neuen St. Gotthards-Strasse, vom St. Gotthard-Hospiz bis Lugano. Nach der Na-

tur gezeichnet und geätzt ... nebst einer Beschreibung von Herrn Lüsser M.D. aus Altorf. Zürich, Heinrich Füssli und Co., 1833. quer-4°, 2 Bl. (Titelbl. + Inhalt) + 72 S. + 16 Tafeln, hs. Besitzeintrag auf Vorsatz +Albert Rambosson“ / Exlibris Peter E. Obergfell, Hlwd. d. Zeit. (cf. ill. p.48) **HRB 140104 CHF 1'200.-**



n°100

101. KELLER, Henry: Aussicht vom Weissenstein auf dem Jura, Cant. Solothurn gezeichnet und hrsg. von Heinrich Keller, gestochen von J. J. Scheurmann. Druck v. Gebr. Studer, Solothurn. Zurich, chez l'Auteur, Untre Zäune 367, o.J. um 1830, 19 x 200 cm, Farbdruck / Chromolithographie, mittig Text: 'Vue des Alpes. Hôtel Weissenstein'. Einband innen mit Farbabbildung 'Hôtel & Pension Weissenstein', Orig.-Umschlag in Orig.-Schuber mit Titelblatt u. Kärtchen / Couverture cartonnée, pièce de titre et indications pour le chemin de Soleure à Weissenstein. (cf. ill. p.46).

HRB 139876


CHF 300.-

102. KELLERMANN, Carl: Die Alpen-Reise, ein humoristisches Gemälde einer Reise durch die Schweiz. Gewidmet seinen unschätzbaren Freunden.

Augsburg, J. C. Wirth, 1828, in-8vo, 1 Titelblatt + VI + 249 (+ 1 Verbesserungen) + 4 lithogr Ansichten gez. vom Autor und lithogr. v. I. Bergmann, Vorsatz mit Stempel ‚Eulenburg‘ / Exlibris Peter E. Obergfell, Halbleder d. Zeit. Schönes Ex. **HRB 139744** **CHF 450.-**

Erste (und einzige) Ausgabe. Die Ansichten zeigen: 1) St. Gebhards-Berg bei Bregenz / 2) Naturbrücke bei Krumenau / 3) Habsburg am Luzerner-See / 4) Dorf Hospital. Erzählerische Reise durch die Schweiz. Da der Autor fand, dass Reisebeschreibungen der Schweiz schon in Menge vorhanden seien und jährlich neuen Zuwachs erhielten, wollte er den Leser mehr über die Gegenstände der Natur unterrichten und nicht mit statistischen Ausholungen langweilen. Seine Briefe schrieb er aus Schwyz, Airolo, Bern, Genf, Lindau u.a. Barth II, 17660; Dreyer 774; Wäber, I.-S. 64.

n°102




103. KEMPF, Heinrich: Touristisch-botanischer Wegweiser auf den Schneeberg in Nieder-Oesterreich. 2. erw. Auflage. Wien, Verlag von Rudolf Lechner 1889, kl. in-8vo, 105 S. mit einer Rundschau und Orientierungsskizze auf 1 Tafel (Beschreibung S. 24),

Exlibris Peter E. Obergfell, Rez. Halbleinen, ill. O.-Umschlag miteingebunden. **HRB 140057** **CHF 220.-**

„Der Versuch der Combination von Karte und Panorama, wie er in der beigegebenen Orientierungsskizze gemacht, erfordert einige Worte der Erläuterung.“ (24/25)

104. KRIEGER, Max: Geschichte der Zugspitz-Besteigungen. Nach einem in der Alpenvereinssektion München gehaltenen, später ergänzten Vortrage. München : o. Verlag (Druck von A. Adam in Garmisch), 1884, in-8vo, 62 S. + 2 farb., mehrf. gefalt. Karten, die beiden lose beiliegend, Ex Libris auf Vorsatz Ernst Zettler + Anton Mayregger + Peter E. Obergfell; Halbleinen d. Zeit. Einband minimal berieben. **HRB 139981** **CHF 450.-**



n°104

Erstausgabe. Der Autor, als erster Chronist der Zugspitze, schildert in ausführlicher Weise die Besteigungs-Geschichte des höchsten Berges im «engeren Deutschland» (1. Besteigung am 27. August 1820 durch den königlich bayerischen Generalmajor Joseph Naus u.a.), sowie andere interessante Ereignisse (z.B. Aufstellung des 1. Zugspitzkreuzes (Westgipfel) 1851, Baugeschichte der Knorr-Hütte, 1855 als erste

Schutzhütte im Wetterstein erstellt). Die beiden Karten-Beilagen zeigen das «Reinthal» (nach einer von einem unbekanntem Förster ca. 1774 gefertigten Original-Handzeichnung) und «Die Wetterstein-Gruppe nach Frh. v. Bart's Skizzen ... 1881». Der aus dem damaligen Verkauf dieser Publikation erzielte Reinerlös war «zu gleichen Theilen für die gemeindlichen Armenkassen von Garmisch und Partenkirchen bestimmt». Dreyer 1031, Imhof 343.


105. LA BRICHE. - ZURICH, Pierre de:

Les voyages en Suisse de Madame de La Briche en 1785 et 1788. Publiés avec une préface, une introduction, des notes, un répertoire et 8 planches hors-texte, par le comte Pierre de Zurich. Neuchâtel et Paris, Victor Attinger, 1935, in-8°, 194 p. + 8 reproductions de gravures anciennes et 1 carte, un des 25 ex. sur Vélin d'Arches n° VIII, envoi ms. signé de l'auteur à Mons. et Mme. Eugène de Boccard / Ex libris Peter E. Obergfell, reliure récente en d.-cuir aux coins, dos avec auteur et titre doré, brochure originale cons. Très bel exemplaire. **HRB 139078 CHF 200.-**

Premier voyage en Suisse 1785 / Second voyage en Suisse 1788 / Derniers voyages en Suisse 1805, 1822, 1832 + Index.

106. LAFON, J.: Un Mois de Vacances dans le Tyrol. Conférence faite le 25 février 1910 aux membres de la section du C.A.F. „Cote-d'Or et Morvan“. Dijon, Imprimerie Darantière, 1910, in-8vo, 59 p. + 7 p. non chiffr. dont la table + 3 planches fotogr. d'après les clichés de l'auteur, ex libris Peter E. Obergfell, brochure originale, titre impr. en rouge devant. **HRB 138651 CHF 120.-**

Les planches: Lac de Constance / Lac de Misurina / Pieve. Perret -.



n°106

107. LANZONI, Primo / BONAZZI, Luigi: Guida ed illustrazione della mappa a rilievo dal Monte Bianco al Sempione, eseguita da Luigi Bonazzi ... Lezioni tenute alla Scuola sup. di commercio in Venezia. Venezia, Stab. tip. Fratelli Visentini, 1885, pt. in-8vo, 38 p., ms.: hommage de l'auteur / Ex Libris Peter E. Obergfell, brochure originale illustrée. **HRB 139836 CHF 150.-**

108. LECHNER, Ernst (1825-1912): Das Thal Bergell (Bregaglia) in Graubünden. Natur, Sagen, Geschichte, Volk, Sprache etc. nebst Wanderungen. Leipzig, W. Engelmann, 1865, kl. in-8vo, VIII + 140 S. + Frontispiz + 1 lithogr. Faltkarte (Bergell), Exlibris Peter E. Obergfell, Hlwd. mit Ecken d. Zeit. **HRB 139742 CHF 250.-**

1) Erste Ausgabe. (Zweite Ausgabe erschien 1874). - Ernst Lechner, geb. in Leipzig, war Pfarrer in Graubünden. "Er verfasste zahlreiche histor.-geogr.-ethnographische Bücher und Broschüren über Graubünden ... publizistisch auch um das Ladinische verdient".

2) Mit Beiträgen von Carl Wieland (Bürgermeister Johann Heinrich Wieland in den Jahren 1813-1815), Balthasar Reber (Der alte Zürichkrieg 1436 bis 1450. Die Schlacht bei Ragatz,

6.3.1446), Fritz Iselin (Basilius Amerbach) u.a. 1) Wäber BSL III/337; HBL IV/639, Nr. 1 - 2.; Weber: Graubünden in alten Ansichten N° 226.; cf. Perret 2598-E & 2598 F (autres titres d'Ernst Lechner 1825).

109. F. L. (LEHMANN, Friedrich - 1804-1880): Der Niesen und seine Umgebungen. Bern, Haller, 1859, in-8vo, 4 Bl. (Titelbl. mit eingeklebter kolorierter Ansicht 'Vue de l'Hôtel du Niesen - Propr. de la Famille Weissmuller à Wimmis près Thoune en Suisse - Einleitung: Die Bergreisen sind seit einigen Jahren unter Fremden und Einheimischen dermassen in Aufnahme gekommen ...) + 47 S., Exlibris Peter E. Obergfell, Original-Broschüre. Rücken verstärkt. **HRB 139839 CHF 100.-**

Inhalt u.a.: Die Besteigung des Niesen / Das Gasthaus / Das Panorama, (mit hs. Verbesserung: 'Unser berühmter Geognost (durchgestrichen und mit 'Topograph' ersetzt und 'erfahrener Bergsteiger' (und zusätzlich:) 'Zeichner' / Preistarif usw.

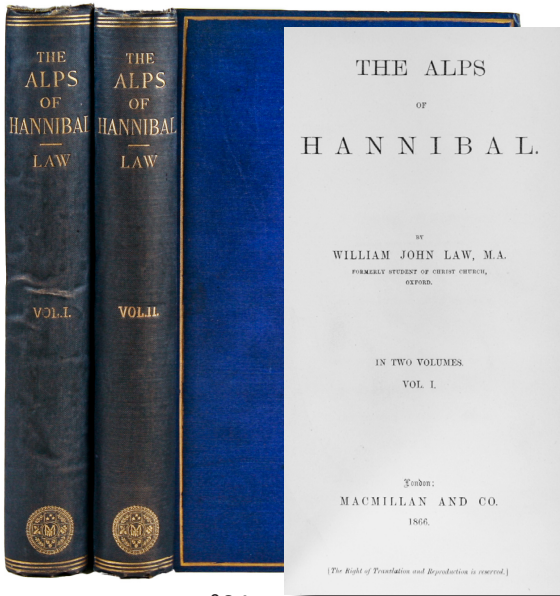
110. LEUTHOLD, H. F. (hrsg. von): Fünfzig malerische Haupt-Ansichten von der Schweiz in Miniatur-Format mit einer erläuternden Erklärung begleitet, gezeichnet nach der Natur, gestochen durch die geschicktesten Künstler / Cinquantes principales vues pittoresques en miniature de la Suisse acc. d'un texte explicatif dess. d'après nature gravées par les plus habiles artistes. Zürich, H. F. Leuthold, Kunstverleger und Kunsthändler, o.J., (um 1830), 13 : 17 cm. 1 Bl. weiss mit hs. Unterschrift „Maria Cl...“ + 2 Bll. (Tafelverz. und Titel D.-Franz.) + 50 n.n. S. (Begleittexte) + 50 altkolor. Aquatinta-Tafeln, stellenw. mit Eiweiß gehöht, Tafelnaufleicht bräunlichem Papier, sau-

ber und in schönem Kolorit d. Zeit, Text vereinzelt leicht stockfleckig / Exlibris Peter E. Obergfell, Roter O.-Hldr. d. Zt. mit goldgepr. Deckeltitel und Goldschnitt. O.-Schuber. Schönes Exemplar. (cf. ill. p.48). **HRB 140095 CHF 5'500.-**

Die hübschen kleinformatigen Tafeln, jeweils begleitet von deutsch-französischem Text und mit Figurenstaffage belebt, zeigen Ansichten von Schweizer Hauptorten wie Bern, Genf, Fribourg, Interlaken, Lausanne, Luzern, Schwyz, Zug, Zürich u. a., Brücken über die Via Mala, Landschaften, Berggipfel und Gletscher wie den Rheinfall, Montblanc, Jungfrau, Mönch und Eiger, Grindelwald- Rosenloui- und Rhône-gletscher, Paß bei St. Gotthard, Genfer See, Brienzer See u. v. m. Lonchamp 1808.



111. LORETZ, Hieronimus: ^{n°110} Wie können in unseren Alpengegenden bessere volkswirtschaftliche Kenntnisse verbreitet werden: Vortrag gehalten in der gemeinnützigen Gesellschaft Graubündens den 28. Januar 1897. Chur : Aktienbuchdruckerei, 1897, in-8vo, 32 S., envoi ms. sur couverture 'Ommagio dell'autore al ...Giboni' / Ex Libris Peter E. Obergfell, rez. Pappband, Orig.-Umschl. miteingebunden. **HRB 139815 CHF 100.-**



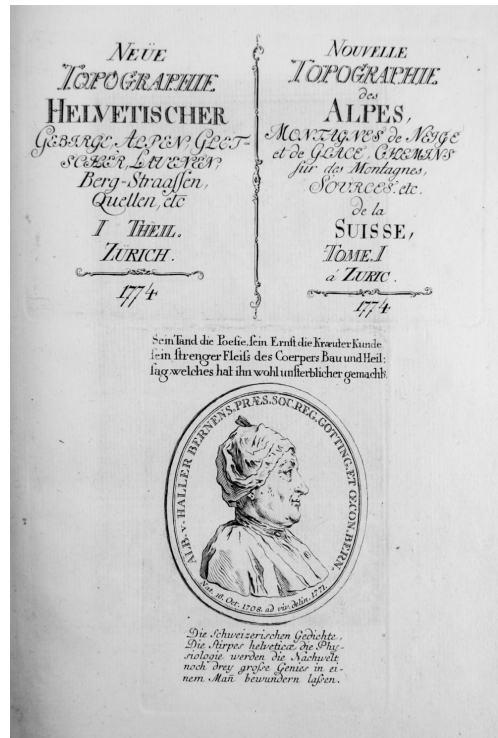
n°81



n°101



n°87





B. JOHANNES, Hof-Phot.

PARTENKIRCHEN-BAYERN



Süd-Tyrol.
König. Fotograf. des Kais.
(Hofphotograf. des Kais. Maximilian.)

N^o

Vervielfältigung vorbehalten.

n°98




N. J. Natur ges. u. gest. v. C. Huber in Zürich.

Im Verlag v. Henri Föllmi & Comp. in Sâv

Morterutsch-Gletscher

n°94

47



J. Luter ad nat. del. et sc.

Lugano.
Vers le mont Salvador.

Zurich chez H. F. Friesoli & Co.


n°100



à Zurich chez H. F. Leuthold Editeur.

WENGERNALP
vers la Jungfrau Mönch et Eiger.

112. LORY, (Gabriel Ludwig)/ LAFOND, Simon Daniel/ ZEHENDER, Karl Ludwig: Recueil de paysages suisses dessinés d'après nature dans une course par la vallée d'Ober-Hasly et les cantons de Schwitz et d'Ury. Accompagné d'un texte pour servir d'itinéraire aux artistes et aux amateurs de voyages pittoresques. Berne, chez les Artistes Associés (imprimé à Basle, chez Guillaume Haas, fils), 1797, in-4to, 40 S. + 2 Bl. + 13 kolorierte Umriss-Radierungen in leuchtendem Kolorit d. Zeit + 1 Übersichtstafel mit 9 Umrissradierungen + (beigebunden:) 2 Bl. (remarques minéralogiques von Pfarrer Wyttensch), Roter Marroccain d. Z., Goldprägung auf Buchrücken und Deckel. Original Buntpapier-Vorsätze. (cf. ill. p. 71).
HRB 126964 **CHF 12'000.-**



n°112

Entzückendes Ansichten- und Reisewerk von Schweizer Berglandschaften, gezeichnet und ausgeführt von Lory und Lafond. Komplettes Exemplar in exzellentem Erhaltungszustand und in zartem Originalkolorit. Lediglich die letzte

Ansicht trägt die Signatur Zehenders als Zeichner. Dieser schrieb dafür das Vorwort und wohl auch die restlichen Texte (die auch Doyen Bridel zugeschrieben wurden, cf. Lonchamp), welche die besuchten Regionen und Orte kommentieren. Der berühmte Berner Landschaftsmaler und Aquarellist Gabriel Ludwig Lory (Lory père) (1763-1840) und Simon Daniel Lafond (1763-1831), ebenfalls ein Berner Landschaftsmaler, der sich auf geätzte Umrisszeichnungen und deren Kolorierung spezialisierte, begannen um 1787, gemeinsam Kunstblätter, meist vom Berner Oberland, herauszugeben. Dieses Werk entstand nach einer Reise durch das Berner Oberland und die Innerschweiz. Die am Schluss noch beigebundene Tafel mit Miniaturansichten und den „Remarques minéralogiques de Mr Wyttensch, Pasteur de l'Eglise du St. Esprit à Berne“ war Mandach offensichtlich nicht bekannt. Die Titel der Ansichten: 1) Vue sur le lac de Brienz et le petit lac de Goldswil près de Rinckenberg (Lafond) / 2) Chute du Giessbach au bord du lac de Brienz (Lory) / 3) Chute du Wandelbach dans la Vallée d'Oberhasli (Lafond) / 4) Vue de la Vallée d'Oberhasli prise au bas de la Tour Refti (Lory) / 5) Chutes du Dorf et Alpbach à Meyringen (Lory) / 6) Chute supérieure du Reichenbach dans la Vallée d'Oberhasli (Lory 1796) / 7) Le port de Flüelen dans le Canton d'Ury (Lafond) / 8) Burgle lieu de naissance de Guillaume Tell, dans le Canton d'Ury (Lory 1796) / 9) Staeg près de Twing Uri sur la Route du St. Gotthardt (Lory) / 10) Le pont du Diable sur le Mont St. Gotthardt dans le Canton d'Ury (Lafond) / 11) Vue de Brounnen et d'une partie du lac des Quatre Cantons prise à Wyl (Lory) / 12) Schwitz, chef-lieu du Canton ainsi nommé (Lory) / 13) Vue de l'Isle de Schwanau sur le lac de Lowerz (Zehender/Lory).

Beautiful work displaying the romantic scenes of Switzerland, serving also as a kind of travel guide for artists and 'amateurs' to point them to the best scenes. Lory, Lafond and Zehender, all artists of prestige and specialists in producing aquatints, joined forces to make these beautiful views of Giessbach, Brienzensee, Schwyz, Flüelen, the Reichenbach-Fällen, the Teufelsbrücke, Insel Schwanau, etc. etc.- Lonchamp 2417 - Wäber 50. - Brun, Künstler-Lexikon II, S. 277ff.; Mandach 30-42; Recueil de paysages suisses Sammlung Eckila (Alicke Interlibrum. Cat. 334).

113. LULLIN, Ed.: Le Chemin de Fer de Glion aux Rochers de Naye. Notice par Ed. Lullin. Lausanne, Georges Bridel & Cie éditeurs, 1892, pt. in-8vo, 45 p. avec 10 gravures et vignettes + 3 p. n.n. publ. Hotel des Alpes & Grand Hotel Territet + 8 p. de publ. sur papier vert, brochure originale illustrée en couleurs, dos lég. touché. **HRB 139774** **CHF 150.-**




n°113

114. MANNING, Samuel: Swiss pictures, drawn with pen and pencil. A new Edition, revised and partly re-written. (Ed. by Samuel Green) London, Religious Tract Society, 1891, in-4to, frontispice 'the Jungfrau from Interlaken' + 216 p., illustrated with 167 (19 full page) woodcut illustrations after Edw. Whymper & 1 fold. map in color, some stains in the beginning and at the end, exlibris Peter E. Obergfell, original green cloth decorated with gilt 'nature scene with Matterhorn', gilt edges. **HRB 139632** **CHF 150.-**

Best illustrated edition with a map, town and village views, landscapes, mountains, mountaineering, glaciers, costumes, animals, railways, etc. For this new edition much fresh material has been introduced and more than thirty new illustrations have been added, full page views of Zürich and Basel, with the old 'Rheinbrücke'. Perret 2805; Imhof 170.

50




n°114

115. MANNING, Samuel: Swiss pictures, drawn with pen and pencil. By the author of "Spanish pictures" and "Italian pictures". With ill. by Mr. Whymper, and others. A New and enlarged edition. London, (William Clowes for) Religious Tract Society, n.d., ca. 1880, in-4°, frontispice in color 'the summit of the Aiguille Verte' + 214 p. (recte 212 p., incl. front. - preface - contents -), with many xylographic illustrations (after drawings by Edw. Whymper) of which 24 full-page with 2 chromolithographic plates, the frontispice & 'Mont-Blanc from above Morges' (p.195), ex libris Peter E. Obergfell, original red/brown cloth decorated with gilt eagle and chamois framed in decorative black lines, gilt edges. **HRB 139633** **CHF 150.-**

New (Third) edition, with a notice at the end of the preface 'upwards to 30 new illustrations have been added, a large proportion by Swiss artists'. Front a bit loosening. Richly illustrated with engravings, town and village views, landscapes, mountains, mountaineering, glaciers, costumes, animals, railways, etc. This title was an immense library success and went through

several editions, all with slight differences of bindings, frontispices and illustrations. Perret 2805; Not in Waeber BSL III nor in Lonchamp.



n°115

116. MARS (Pseud. de M. Bonvoisin 1849-1912): La Vie à Champéry. Montreux, A. Leyvraz, Imprimeur-Editeur, s.d. (1909), 18.5x 24.5 cm, 18 ff. (37 p. n.n.) richement ill. eb n./bl. par Mars, + 1feuille 'Bains de l'Hôtel' (Champéry et ses environs + Champéry: La Poste l'arrivée (Calèche devant la Poste avec 2 chevaux), brochure originale illustrée en couleurs. **HRB 139809 CHF 100.-**




n°116

Rare. MARS, Pseud. de: Maurice Charles Mathieu Bonvoisin, dit Mars, né à Verviers (Belgique) le

26 mai 1849 et mort à Menton (Alpes-Maritimes) le 28 mars 1912, est un dessinateur, illustrateur, aquarelliste et aquafortiste belge. ref.: Emmanuel de Bonvoisin, Mars témoin de son époque, La Bibliothèque des Arts, Paris, 1982; Perret -.

117. MARTIN, A. (Alexandre): La Svizzera pittoresca e suoi dintorni. Quadro generale descrittivo, storico e statistico dei 22 cantoni, della Savoia, d'una parte del Piemonte e del paese di Baden. Prima versione Italiana. Mendrisio, Minerva Ticinese, 1836, in-4to, text on 2 col., 296 S., mit einigen Schlussvignetten + 1 Bl. (Zwischentitel nach S. 232) + 1 Bl. (Indice) + 70 Tafeln mit 11 ganzseit. Holzschnitt-Ansichten, 2 halbseit. doppelblat-tgr. Holzschnitt-Panoramen (Lausanne und Mont-Blanc) und 116 halbseit. Holzschnitt-Ansichten und -Kostüme, leicht stockfleckig, 1 hs. Besitzeintrag auf Vorsatz / Exlibris Peter E. Obergfell, Halbleder mit goldgepr. Rücken-Titel und -Dekor., berieben, Kanten und Ecken beschabt und bestossen, blaugesprenk. Schnitt. **HRB 139615 CHF 450.-**



n°117

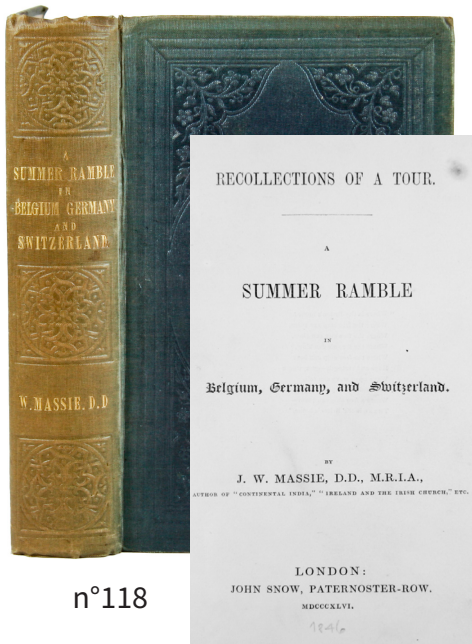


Première édition italienne. Erste Italienisch-sprachige Ausgabe, mit den in der französischen Ausgabe (1835) nicht erhaltenen ganzseit. Ansichten von Lugano, Mendrisio, Locarno und Bellinzona.

Der erste und weit grösste Teil des Werkes enthält die Beschreibung der Schweiz und seiner Kantone. Es folgen ab S. 233 die Nachbarregionen wie: Lombardia. Como. Chiavenna. Valtellina. / Piemonte. Lago Maggiore. / Valle d'Aosta. / Chambery. / Savoja / Il Mont-Blanc. / Valle di Chamouny. / Foresta-Nera, Baden. Costanza. Wäber BSL III/68 (Franz. Ausg.); Perret 2840.

118. MASSIE, J(ames) W(illiam): Recollections of a Tour. A Summer Ramble in Belgium, Germany and Switzerland. London, John Snow, MDCCCXLVI, 1846, in-8vo, XII + 548 Seiten, 2 Bll (Publ. list), Wiesbaden u.a. Ex Libris Peter E. Obergfell, publisher's cloth binding, spine richly gilt. **HRB 139859 CHF 200.-**

Pp. 358-381 are devoted to Switzerland, Page 475: a tour to Chamounix and a climb alone to the Mont Blanc glacier. (Page 475 Mont Blanc „Alone“ - Ascent to the glaciers, an Alpine sunset). Wäber S. 78.; pas dans Perret.



119. COLOMBI, P. (Künstler): Gonzen, Mels- Piz Sol und Weisstannen. Tourenkarte des Verkehrsvereins Mels (1:50000). Zürich, Kunstanstalt J.C. Müller, vers. 1920, 52 x 46 cm. Tourenkarte für Touristen mit 4 sehr schönen Farb-Bildern von P. Colombi (Weisstannen - Piz Sol-Gletscher u. Wildsee - Gonzen - Mels mit Schloss Sargans u. Falknis). Haupt-Karte innen 1:50.000 (Verkehrsverein Mels nach Schweiz Landestopo 1914), gefalteter Situationsplan 1:100.000 und 2 Seiten Text 'Die Kur Landschaft Mels-Weisstannen -Gasthöfe - Kurhäuser. hs. Name auf Umschlag, Nom ms. sur l'image ,Gatrutt', leporello-gefaltet. **HRB 139773 CHF 250.-**



n°119
Dépliant touristique avec 4 compositions en couleurs de P. Colombi. 'Gonzen'. COLOMBI P. (Plinio Armin - Schweizer Künstler).

120. MENSIO, Louis (préface): Guide de la Ville d'Aoste. (Guide miniature). Aosta, Imprimerie Louis Mensio, 1894, pt. in-8vo, (12x8 cm), 48 p.+ 8 ff. de publicité sur papier couleur, cachet à froid: Piero Nava / ex libris Peter E. Obergfell, brochure originale illustrée. (Avec petit

ticket de Libreria G. Brivo Aosta).

HRB 139421

CHF 100.-

Le verso de la brochure orig. impr. avec: Associazione Valdaostana per il Movimento del Forestieri con sede in Rosta. Pas dans Perret.

121. MERCIER, Jérôme J. (rev.): Mountains and lakes of Switzerland and Italy. Sixty-four picturesque views after drawings taken from original sketches by C. Pyne. With descriptive notes by London, Bell and Daldy (printed by Strangeways and Walden), 1871, in-4°, 3 ll. (half-title, title and dedication leaf) + 130 p. illustrated with 64 chromolithographs (by M. & N. Hanhart after drawings executed by Frederick Jones) + 1 folded map 'Switzerland & North Italy, some light stains, ex libris Peter E. Obergfell, orig. illustrated green cloth with gilt ornaments on spine and first cover, gilt edges, some light wear on spine and corners. **HRB 139631 CHF 550.-**



n°121

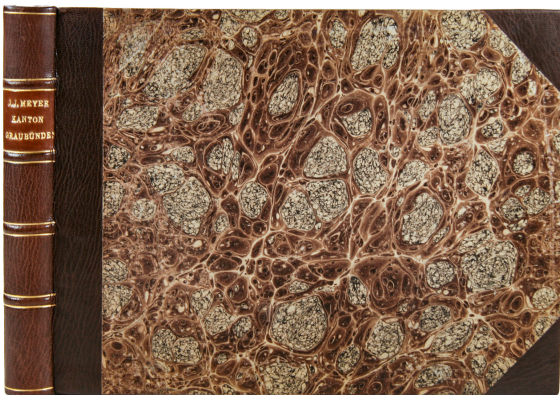
Beautifully illustrated chromo-lithographic travel book through picturesque Switzerland and the Italian Alps. From Basel towards the St. Gotthard, then to Bellinzona, Italy, returning to

the Grisons, through the Rhine Valley to Ragaz, the splendour of the Rhine-Falls, the Bernese Oberland, Rhône Valley, Simplon Route, Valais with a nice view of the Cervin and Zermatt, and at the end 'From Visp to Chamouni' with a view of 'Mont Blanc from Chamouni' and 'On the Tête Noire'; the voyage ends in Geneva. Wäber BSL III/94; de Beer, Travellers in Switzerland p. 338; not in Priuli & Verlucca (Mont-Blanc); Aliprandi & Gattlen, il Cervino e le sue stampe, p. 132-133.

122. MEYER, J.J. (planches) & EBEL, J.G. (texte): Die neuen Strassen durch den Kanton Graubünden in dreyszig Blättern von Chur über den Splügen bis zum Comersee, und über den Bernhardino bis Bellinzona dargestellt und nach der Natur gezeichnet von J.J. Meyer, in Aquatinta geätzt von Hegi, Rordorf, Meichelt, Bodmer. Begleitet mit einer Einleitung und mit Erklärungen von Doktor J.G. Ebel... nebst einer Wegkarte von H. Keller. Zurich, bey J.J. Meyer, Mahler zur Blume N° 133, 1825 (Vom Verlag handschr. abgeändert in 1826), in-4to oblong, 1 Bl. Drucktitel + 1 Bl. gest. Titelbl. mit Vignette „der Ahorn bey S. Anna Capelle zu Trons“. „Zürich bey I. Jakob Meyer' + 1 Bl. Inhalt + 166 S. + 32 gest. Ansichtstafeln in Aquatinta + 7 Erklärungsbl. in Umriss (Abb. 1 bis 30 + 7b & 25b) + 1 gef. Karte (mit Datum:1826, 27x40 cm.), Text durchgehend etwas stockfleckig, hs. „Echer.“ auf Vorsatz, / Ex Libris Peter E. Obergfell, Halbleder mit Ecken, Rücken auf 4 Bündeln mit goldgepr. Titelschild und Fileten. Einband d. 20.Jhd. Auf Spiegel v. Buchdeckel 1: Werbung für „les articles de Fonds de J.Jacques Meyer, Peintre à Zürich 1827 (die 7 handschriftl. ergänzt) (les prix sont marqués en Francs de France.)“ (cf. ill. p. 71). **HRB 139973 CHF 4'500.-**

32 Aquatinta-Ansichten (Schwarz-Tafeln 1 bis 30 + 7b + 25b) + 7 Erklärungsbl. in Umriss (au contours) mit 32 Abb. (1 bis 30 + 7b & 25b) + 1 gef. Karte über den Splügenberg und den St. Berhardin (mit Datum:) 1826. Textbl. stockfleckig, die Tafeln sauber oder nur im Rand leicht stockfl. Exemplar mit Umrisstafel 25b die vielen Ex. nicht beigegeben wurde.

Meyer, Johann Jakob (1787-1858). - Hegi, Franz (1774-1850). - Rordorf, Conrad Caspar (1800-1847). - Meichelt, Christian (1776- nach 1830). - Bodmer, Rudolf (1805-1841). - Ebel, Johann Gottfried (1764-1830). - Keller, Heinrich (1778-1862).




n°122

123. MEYER, J.H. (Johann Heinrich) (1755-1829): Mahlerische Reise in die Italienische Schweiz, mit geätzten Blättern von J.H. Meyer (teils nach Zeichnungen von Ludwig Hess). Zürich, Orell, Gessner, Fuessli, 1793, quer-8vo. gestoch. Titel mit Vign. + 2 Bl. + 75 S., mit gestoch. Schlussvign. (S. 3-4 mit kl. Eckabriss) + 12 radierte Tafeln, stellenw. leicht stockfl. am Rand, breitrandig, hs. Besitzverm. Hans Wismer auf Vorsatz, auf Titel hs. ‚J. Wismer‘ / Exlibris‘ Peter E. Obergfell, Ppbd. mit grünem verg. Rsch., berieben u. etwas angestaubt, eine Ecke geknickt, Rotschnitt. (cf. ill. p. 72). **HRB 140107 CHF 1'200.-**

Erste Ausgabe. Eine romantische Fussreise des Maler-Radierers über den Gotthard ins Tessin und

über den Splügen zurück, begleitet von seinen Freunden Ludwig Hess und Conrad Steiner, die schönen, malerischen Landschaftsansichten von Meyer geätzt, 6 nach eigenen Zeichnungen, 6 nach Hess: u.a. am Zuger-See, Vierwaldstättersee gegen Tells Capelle, Reuss- u. Livenerntal, Villa Plinius des Jüngern am Comer-See, Felsenquelle bey Quartino am Locarner-See, am Flusse Tresa, bey Ponte Tresa (Lauiser-See), Via Mala, Ruinen von Bommerstein am Wallenstatter-See. Lonchamp 2058; Wäber BSL III/282; cf. Perret 2992.



n°123

124. Die Molkenkur-Orte im Canton Appenzell mit ihren interessanten Umgebungen in 24 Blättern. Constanz, Pechtische Steindruckerei, o.J. kl. in-8vo, 24 Bl. (jedes Blatt enthält eine lithographische Ill. mit Ortsangabe ohne weiteren Text)., HS: Paul Schinz 1882 auf Vorsatz / Exlibris Peter E. Obergfell, Original-Pappband, Rücken wurde mal geklebt, mit Schubert, in gutem Zustand. (cf. ill. p. 72). **HRB 140086 CHF 1'250.-**

Sehr seltenes Büchlein über die Molkenkuren mit lithographischen Illustrationen von: I) Gais, v. Süden II) Gais v. Nordseite III) Fernsicht nach dem Bodensee auf dem Gäbris. IV) Trogen. V) Speicher. VI) Appenzell, von Norden. VII) Appenzell von Osten. VIII) Das Gontner-Bad. IX) Der St. Jakobsbrun am Kronberg. X) Das Weissbad, vord. Ans.: XI) Das Weissbad, hint. Ans. XII) Das Wildkirchlein. XIII) Die Einsiedelei beym

Wildkirchlein. XIV) Der Aescher, Sennhütte beim Wildkirchlein. XV) Schnendi und die Sigleten Alp. XVI) Der Seealpsee. XVII) Die Meggeli Alp, mit der Aussicht auf den Altman u. Säntis. XVIII) Der Seealpsee von der Meglialp her gesehen. XIX) Die Wagenluke. XX) Der Samtiser- See. XXI) Der Fähler- See. XXII) Heinrichsbad, vord. Ans. XXIII) Heinrichsbad hint. Ans. XXIV) Herisau.




n°124

125. MORTILLET, Gabriel: Guide de l'étranger en Savoie. Chambéry, Chez Perrin, Libraire-Editeur, 1874, pt. in-8vo, XII + 208 p. + 3 ff. d'annonces, orné de vues et d'une carte dépliant (carte physique et routière du Duché de Savoie), ex libris Peter E. Obergfell, brochure originale. **HRB 139489 CHF 200.-**

Un guide ancien sur la Savoie. Peu courant. Vues: Talloires, St. Germain & la Tournette / Carte Annecy, le Lac et ses environs / St. Martin et les Varens / (Panorama dépl. :) Vue de la chaîne du Mont-Blanc, de la cime du Brévent. Perret 3109 (3è édition).

126. MURRAY: Murray's A Handbook for Travellers in Northern Italy. Comprising the Alps of Savoy and Piemont, Fourth edition corrected and augmented. London, John Murray, 1851, sm. in-8vo, LXVI + 404 p. + 24 p. 'Handbook Advertiser 1851', illustrated with 2 folded panoramas of the Bernese Alps & the Chain

of Mont Blanc + 1 folded index map, hw. name with date 1852 on top of title + Alpine club stamp + Exlibris Peter E. Obergfell, original brown cloth. Orig. spine with title newly mounted. Title gilt on cover. **HRB 138657 CHF 200.-**



n°126

127. Mürzzuschlag. - Der Führer in die Umgebung von Mürzzuschlag. Mit einer Karte. Hrsg. vom Verschönerungsverein in Mürzzuschlag. Graz, Im Selbstverlag des Vereins. Druck von Leykam Josefthal in Graz, 1880, kl. in-8vo, 54 S. + 1 gef. Karte 'Partien-Skizze der nächsten Umgebung von Mürzzuschlag' Exlibris Peter E. Obergfell, bedruckte Original-Broschüre. **HRB 139483 CHF 150.-**

Die historischen Skizzen sind vom Herrn Dickreiter, Expeditör bei der Südbahn.

128. OBERNBERG, I. J. (Ignaz Josef) von: Anleitung zur genußreichsten Bereisung des bayerischen Alpengebirges, und einiger Gegenden von Salzburg und Tirol. München, E. A. Fleischmann, (1832), in-8vo, XXIII + 1 S. (Berichtigungen) + 320 S., mit 1 (statt 2) Faltkarten

und 1 lithogr. Panoramen (in 4 Teilen) auf 1 Blatt, Pbd. d. Zt. (Tls. fl. u. best.) in Opp.-Schuber mit Titel. (Tls. berieb. u. best.). **HRB 139881 CHF 250.-**

Selten und Gesucht. Erste Ausgabe. Nicht bei Pfister. - Mit 1 Karte von Bodensee bis Füssen und 1 Blatt „Ansicht der Alpenkette von München aus gesehen“ (4 Panoramen A bis D auf 1 Blatt) - Es fehlt die Karte des bayerischen nebst einem Theil des Tiroler und Salzburger Gebirgs. Am Anfang stärker stockfleckig. Titel mit Knickfalte. Hint. Vors. mit Randausschnitt. Dreyer 103; Lentner 2294. Nicht bei Perret.



n°128

129. OSENBRÜGGEN, Ed. (Eduard) (geb. 1809): Das Hochgebirge der Schweiz. Prachtwerk mit 72 der interessantesten Ansichten aus dem Alpen-, Felsen- und Gletschergebiete. Originalzeichnungen in Stahl radiert von C. Huber. 3., erweiterte Auflage. Basel, Chr. Krüsi, o.J. (ca. 1880), gr. in-4°, 4 Bl. + 410 Spalten (205 S.) + 73 Original-Stiche einschliesslich gestoch. Titel, vereinzelt stockfleckig, Original-Leinenband mit Gold- und Tiefprägung. **HRB 119033 CHF 450.-**

Komplettes Exemplar dieses Klassikers der alpinen Ansichten aus u.a. Graubünden, Berner-Oberland, Glarus, Wallis. Dieser Ausgabe des

berühmten Werkes wurden nach d. 1. Ausgabe noch zusätzlich 6 Stahlstichansichten beigegefügt. Der Stahlstich: Panthenbrücke Klöntalsee wurde mit 1 Blatt: Ct. Glaris (Panorama-Ansicht und 3 Ansichten) ausgewechselt. Der Textteil wurde ebenfalls erweitert. Mit Ansichten von u.a. Davos, St. Moritz, Appenzell, Säntis-Panorama, Rhonegletscher, Leuk, Grindelwald, Aletsch-Gletscher, Falkenstein, Montblanc, Hospiz St. Bernhard, verschiedene Häuser-Typen. Perret 3253 (Ed. française); Lonchamp 2231; BSL III/93 (EA 1868, mit nur 48 Stahlstichen, und 2. Ausgabe 1875, mit 64 Stahlstichen).



n°129

130. PAPON, Jakob: Engadin. Zeichnungen aus der Natur und Volkleben eines unbekanntes Alpenlandes. St. Gallen, Scheitlin und Zollikofer, 1857, XII + 219 S. Original-Pappband. **HRB 140038 CHF 120.-**

Erstausgabe. Beschreibung des Ober- und Unterengadins verfasst von Dr. Jakob Papon, Mitglied der schweizerischen naturforschenden Gesellschaft. Eine zweite Auflage erschien 1878. Wäber 334; Barth 20405.

131. PAULL, M.A. (Mary Anna): Stories of the mountain and the forest. London, Nelson, 1882, sm. in-8°, 340 p. + 6 ll. publisher's publicity + 9 engraved plates, hw. dedication on fly-leaf 'Cyril Bond

French Prize 1st Class July 1882' / ex libris Peter E. Obergfell, original ill. blue cloth, spine darkened, first cover with gilt 'Chamois', corners bumped, nice copy. **HRB 139855 CHF 120.-**

A book mainly on the Alps. Contents on Yaks and ponies in the Himalayas, hunting, walking and climbing in the Alps, all gathered by the author from 'fascinating books on travel, adventures and sports'. The engraved plates show: Yak-travelling in the Himalaya / Chamois-Hunting / Goats and goat-herd in the alps / the herd of deer / Felling and floating timber in the Alps / The Capercaillie (or Cock of the wood) / Catching turtle / The Matterhorn / The Wetterhorn from Grindelwald. Not in Perret or Neate; Giorgio & Gattlen: il Cervino, N° 70 (engraving from 1865 after a photogr, our view is recut, but very similar).



n°131

132. PFEIFFER, G.: Eine Besteigung des Mont-Blanc. Vevey (Schweiz) Buchdruckerei Säuberlin & Pfeiffer, o.J. um 1910-20, in-8vo, 24 S. (das letzte Leer), illustriert, Exlibris Peter E. Obergfell, illustrierte Original-Broschüre. **HRB 139865 CHF 450.-**

Frühe Werbebroschüre für die Produkte „Gala Peter“ (Milchschokolade) und „Delta Peter“. Beschreibung einer 3-tägigen Mont-Blanc

Besteigung mit seinem Freund vom 18. August 1898. Abenteuerlich beschrieben auf 16 S. und illustriert mit 14 photogr. Abbildungen. Text beginnt so: 'Und während ich etwas melancholisch die Strasse von Finhauts nach Vernayaz abwärts zog, lebte ich die drei Tage nochmals durch, welche ich soeben auf den weiten Eisfeldern des höchsten Gipfels von Europa zugebracht hatte, ...'. Zugleich eine Werbeschrift für 'Gala Peter' und 'Delta Peter' Milchschokolade, wo auf den S. 17 bis 24 mit 4 Abb. die Fabrik in Orbe beschrieben u. abgebildet wird. Auch die Arbeitshalle voll mit Arbeiterinnen und der Saal der Walzmaschinen in Orbe werden stolz abgebildet. Broschüre und Expedition wahrscheinlich von der Gesellschaft für Peters Milchschokolade in Vevey (später Caillet, Peter u. Nestlé) gesponsert. Der Autor war Mitglied des Schweizer-Alpenclubs. Nicht bei Perret.




n°132

133. PLOUCQUET, (Wilhelm Gottfried) (1744-1814): Vertrauliche Erzählung einer Schweizerreise im Jahr 1786 in Briefen. Tübingen, J. F. Heerbrandt, 1787. 1787, kl. in-8vo, 2 Bll. (Titelbl. mit kl. Holzschn.-Vignette + Inhaltsverz.) + 180 S. Exlibris Peter E. Obergfell. Halbleder d. Zeit mit Ecken, Rücken auf 5 Bänden, Titelschild und Goldfileten, Buntpapier-Vorsätze, marmor. Schnitt. Schönes Exemplar. **HRB 139738 CHF 550.-**

Erste Ausgabe. – Das Hauptaugenmerk des Tübingen Arztes und Bibliographen gilt der Na-

turgeschichte und besonders der Gletscherkunde. – Bemerkenswert außerdem der 16. Brief, der eine Magnetismus-Sitzung in Lausanne kritisch beschreibt (nicht bei Crabtree). Sein Reiseweg geht u.a. über: Tübingen - Schaffhausen - Aarau - Bern - Berner Oberland (Eiger, Wetterhorn, Grindelwald) - Murten - Avenches - Lausanne - Biel - Solothurn - Basel. Vorliegendes Werk wurde in Höpfer's Magazin, Bd. 3, S. 414, scharf rezensiert. Seine Replik veröffentlichte Ploucquet in «Ueber einige Gegenstände in der Schweiz» Tübingen, 1789, 180 S. Wäber BSL III/44; Barth 17563. Nicht bei Perret.

134. CHAVANE / PORET, X. de: Faune et chasses en montagne. Préface du Comte de Thurn et Valsassina. Illustrations de X. de Poret. Croquis de l'auteur. Paris, Crépin Leblond, 1954, in-4°, 597 p. avec 227 illustrations et 12 cartes, un des 1940 ex. num. n° 1798, après 60 h.-c num I à LX, reliure en pleine toile verte originale, couverture illustrée de la brochure originale conservée. Bel exemplaire. **HRB 140065 CHF 150.-**




n°134

Superbe ouvrage très complet sur tout ce qui a trait à la vie animale en montagne, dans les cinq parties du monde. Il comprend une partie descriptive des gibiers de montagne, ainsi qu'une

étude précise des modes de chasse et de l'équipement, du braconnage, etc. L'auteur aborde également le délicat problème de la disparition de certaines espèces, et des solutions pour leur conservation et multiplication. Nombreux croquis de l'auteur, illustrations de X. de Poret, animalier gruyérien et photographies en noir. Perret 0970.

135. PORET. - REICHLEN, J(ean)-L(ouis): Au pays du chamois. Chasse et montagne. Illustré par Xavier de Poret et J. Reichlen. Lausanne, Reichlen, 1938, in-4°, 133 p. + 18 dessins reproduits à pleine page (dont 8 hors-texte), abondamment illustré de 86 dessins dans le texte et de nombreuses illustrations à la plume, Exlibris Peter E. Obergfell, brochure originale, couverture illustrée en couleurs représentant deux chamois sur un sommet, jaquette neutre en papier brun. Bel ex. frais. **HRB 140066 CHF 550.-**

Il a été tiré de cet ouvrage : 2000 ex. sur papier vélin num, de 26 à 2025. Ex. n° 1317. Perret 3635.

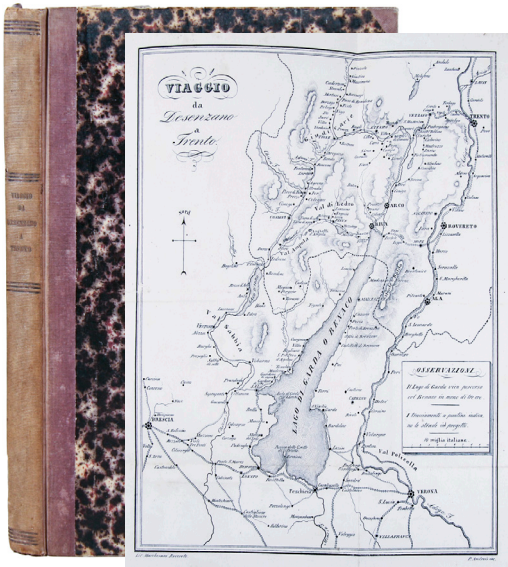


n°135

136. PUECHER-PASSAVALLI, I.: Viaggio da Desenzano a Trento. Milano, Presso la Libreria di Educazione e d'Istruzione

di Andrea Ubicini, 1844, gr. in-8vo, 117 p. (+ 1 p.) + 1 feuille 'Indice delle Tavole' + 14 planches lithographiques + 1 carte dépl., ex-libris manuscrit 'H. v. Valentini N 12' sur p. de garde / Exlibris Peter E. Obergfell, reliure en d.-toile originale.
HRB 139811 **CHF 1'800.-**

Très rare complet. Galerie de vers dans le texte, qqs rousseurs éparses. Pas dans Perret.



n°136

137. R.-G. (Frère Gabriel): Le Mont-Blanc et les Alpes vus de Dijon. Tiré à part des Mémoires d.l. Soc. Bourguignonne d. Géogr. et d'Histoire. Dijon, imprimerie Darantière, 1901, in-8vo, 37 p. + 1 p. blanche, avec une carte dépliant, une planche dépliant (grand profil), quatre planches hors texte (dont deux en couleurs) et une gravure in-texte, ex libris Peter E. Obergfell, brochure originale impr. Bel exemplaire. **HRB 139987 CHF 250.-**

Première édition. Perret, 1810-A

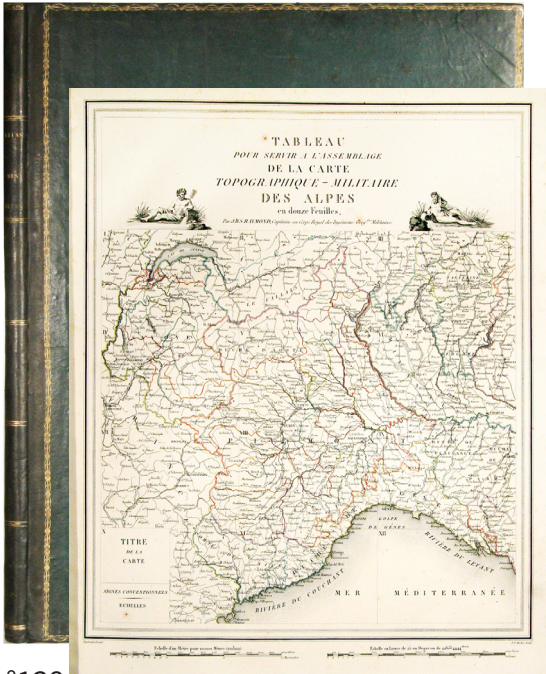
138. RAYMOND, Jean Baptiste S. (1766-1830) / F.P. MICHEL Sculpt: Carte topographique militaire des Alpes comprenant le Piémont, la Savoye, le Comté de Nice, le Vallais, le Duché de Gênes, le Milanais et partie des Etats limitrophes. Paris, (chez l'auteur), 1820, gr. in-folio. Grande carte alpine détaillée dressée au 1/200 000. Contient 1 feuille simple n.ch.: Tableau pour servir à l'assemblage (aux frontières colorées) + 12 feuilles doubles plano de cartes gravées dont une avec le titre: Genève / le



n°136

59

Simplon / Valteline / Chambert / Turin / Milan / Briançon / Alexandre / Gênes / Antibes (avec le titre général) / Nice / La Spezia, reliure d'origine en d.-veau vert, roulettes dorées sur les plats, dos lisse avec titre et filets dorés. Bel exemplaire.
HRB 108439 **CHF 3'700.-**




n°138

Un carte de référence au XIXe siècle. Ingénieur-géographe à Paris, capitaine au corps royal des ingénieurs géographes militaires et membre de l'Académie des sciences, belles-lettres et arts de Savoie, Jean-Baptiste Raymond s'est appuyé sur les meilleures données de l'époque et sur les avancées normatives pour composer sa carte des Alpes. Il a notamment mis à profit la carte de Bacler d'Albe pour le dessin des montagnes et les cartes de l'état-major sarde. Il est surtout le premier à appliquer les nouvelles recommandations de la Commission de normalisation de 1802: utilisation d'instruments de mesure plus justes, nivellements à partir du niveau de la mer, utilisation d'une seule perspective et de signes conventionnels, projection de Flamsteed modifiée, système de hachures avec éclaircissement oblique, etc. Le résultat, d'une grande clarté servit de référence pendant toute une partie du XIXe siècle, remplaçant la carte de Borgonio

utilisée depuis le XVIIe. Aliprandi, Les Grandes Alpes dans la cartographie 1482-1885. Vol. 1: Histoire de la cartographie alpine, p. 227 -239; Coll. Ryhiner, Catalogue n° 4019 pour la carte du dept. du Mont-Blanc de 1792. Perret -.

139. REICH, Lucian: Die Insel Mainau und der Badische Bodensee. Mit Berücksichtigung der angrenzenden Gebietsteile. Karlsruhe, Chr. Fr. Müller Hofbuchhandlung, 1856, in-8vo, (18,4 x 13 cm.), VIII S. + 1 Bl. + 289 S. Mit farblithographischem Titel und 10 getönten Lithographien von J. N. Heinemann, Vorsätze fleckig, Tafeln meist nur im Rand etwas stockfleckig. Exlibris Peter E. Oberfell, Roter Original-Leinenband mit goldgeprägtem Deckeltitel u. reicher Rückenvergoldung, Vorderdeckel mit kl. Fleck. **HRB 139490** **CHF 550.-**

Einzig Ausgabe. Mit hübschen Ansichten der Insel Mainau (2), Hafen v. Konstanz, Mersburg, Kirchberg, Überlingen, Ludwigshafen, Frauenberg, Reichenau und Rudolfszell.- Die Tafeln leicht gebräunt und vor allem am Rand etwas stockfleckig, insgesamt wohl erhalten. Nicht bei Heyd.



n°139

140. Reiseführer nach der Schweiz, Tirol, den bayerischen Alpen & Seen, Salzburg & den Oberitalienischen Seen. Bremen, Norddeutscher Lloyd, seinen Passagieren gewidmet / Zürich, Graph. Anstalt Gebr. Fretz, o.J., (um 1905), in-8vo, oblong, 197 S. (+ 1 leer). Mit zahlr. tfs. fotogr. Abb. u. Buchschmuck + 1 Bl. Werbung für: Norddeutscher Lloyd, Generalagentur für die Schweiz und Tirol, H. Meiss, Zürich / au verso, fotogr. Ansicht von Bremen, Exlibris Peter E. Obergfell, farbig ill. Original-Pappband.

HRB 140092

CHF 250.-



n°140

141. RENDU, M. le Chanoine (Louis) (1789-1859): Théorie des glaciers de la Savoie. Chambéry, chez Puthod, Imprimeur-Libraire, 1840, in-8vo, 126 p. + 2 cartes (dont 1 dépl. représentant le plateau du Mont Blanc), ms, A l'académie des Arcades. Hommage de l'auteur / ex libris Peter E. Obergfell, cartonnage récent, pièce de titre au dos. **HRB 139812** **CHF 750.-**

Première édition. Une étude intéressante sur les glaciers, publiée la même année que les études d'Agassiz et 3 ans avant l'ouvrage de Forbes. Perret 3645.

142. REY, Guido: La Grivola per la Cresta Nord. (Club Alpino Italiano Sezione di Torino). Torino, Tipografia G. Cande-

letti, 1897, gr. in-8vo, frontispice, Grivola - Lato N.O'. (Vittorio Sella) + 14 p. + 1 feuille vide, ms. sur titre: ,All Amico Ratti Omaggio dall' autore, / exlibris Peter E. Obergfell, brochure originale illustrée.

HRB 140017

CHF 150.-

Guido Rey - (1861 - 1935) - Dobbiamo registrare, tra l'altro, la prima italiana e la seconda assoluta della cresta nord della Grivola, la parete sud del Lyskamm, la Dent d'Hérens, etc. (Google). Perret

143. RITZ, R. (Raphael: 1829-1894): Souvenir de Loèche, la Ghemmi et les environs [dessiné par R. Ritz. Lith. par J. Jacottet]. Vevey, chez Gel. Blanchoud. libraire éditeur, même maison à Loèche les Bains en Valais, (Paris, Imp. Auguste Bry, 142, rue du Bac), s.d. (vers 1850-60), in-8vo oblong, (8.5x12 l'image lithogr.), 24 planches lithogr. teintées, intercalées avec les papiers minces, brochure originale (15.5x22 cm). Couverture devant illustrée de 6 images des hôtels, la couverture porte également la mention «Lith. Collioud à Vevey.» La 2è couverture avec la publicité du libraire 'Blanchoud' pour e.a. la 'Fête des Vignerons de 1851'. (cf. ill. p. 73). **HRB 140098** **CHF 900.-**



n°143



Raphael Ritz (de Düsseldorf) revenait régulièrement en Valais où il trouvait l'inspiration pour ses

études de paysages et de coutumes populaires, il finit par s'y établir définitivement en 1866 pour raison de santé. Contient les planches: 1) Le Bourg de Loèche et Varone / 2) Loèche les Bains et la Ghemmi, vue de la Promenade / 3) Loèche les Bains et le Glacier de la Dale / 4) Le Bain Zuricois et le Bain Verra aux Bains de Loèche / 5) Hôtel des Alpes, vue du Bain des pauvres / 6) Hôtel des frères Brunner aux Bains de Loèche / 7) Hôtel de France aux Bains de Loèche / 8) Hôtels de l'Union / 9) Hôtel de la maison Blanche aux Bains de Loèche / 10) Le Bain vieux et la Source de St. Laurent aux Bains de Loèche / 11) Hôtel des Alpes avec ses Bains / 12) Le grand Bain aux Bains de Loèche / 13) L'intérieur du grand Bain, aux Bains de Loèche / 14) Le Pont de la Dala, à Loèche les Bains / 15) Clavinen, l'Altels, le Glacier de la Dala et le Loëtschengrat / 16) Auberge de Schwarnbach et l'Altels sur le passage de la Ghemmi / 17) Le Daubensee, sur la Ghemmi vers le Daubenkorn / 18) Kandersteg vers la Ghemmi / 19) Le grand Pont sur la Dala, près d'Inden / 20) Galerie de Varon / 21) Inden sur la route des Bains de Loèche / 22) Les Bains de Loèche. Vues du Tschachtelas, vis-à-vis des Echelles d'Albinen / 23) Les échelles d'Albinen, à 30 minutes des Bains de Loèche / 24) La Cascade de la Dala, à 40 minutes des Bains de Loèche.

144. SAINT-ANGE DE VIRGILE: Voyages aux lacs Majeur, de Côme, de Lecco, de Lugano, d'Iseo et de Garda, Milan, Laurent Sonsogna, (Imprimerie Pirotta et Cie) s.d. (vers 1840), pt. in-8vo, 125 p. + 1 p. blanche + 4 ff. de table + 1 f. blanche, cartonnage original imprimé du titre. **HRB 139808** **CHF 150.-**

145. SARTORI, Franz: Die österreichische Schweiz; oder mahlerische Schilderung des Salzkammergutes in Oesterreich ob der Ens. Mit einer Beschreibung des steyrischen Salzbergwerkes zu Aussee, und der österreichischen Stifte Kremsmünster und St. Florian. Wien, Anton Doll, 1813, kl. in-8vo, Frontispiz-Ansicht von Gosauzwang 62

+ 4 Bl. + 182 S., Original-Pappband d. Zeit. **HRB 139884** **CHF 370.-**



146. (SAUSSURE, H.-B. - GAILLARD, E. & MONTAGNIER, H.-F.): Journal d'un voyage à Chamouni & à la cime du Mont-Blanc, en juillet et août 1787. Lyon, Chez M. Audin & Comp., 1926, gr. in-8vo, (29x24 cm), 4 ff. (1 f. blanche + faux-titre + titre + portrait ,H.B. de Saussure') + XVI

p. + 1 f. (avertissement) + 55 p. non-rognées, + 8 planches. Un des 50 exemplaires sur vélin B F K de Rives, numérotés de 1 à 50. Ex. N° 46. / Cachet rond 'SAC Basel' + exlibris Peter E. Obergfell, Reliure demi-cuir verte aux coins, plats cartonnés. Couverture impr. de la brochure orig. cons. **HRB 140074** **CHF 350.-**

Publication du carnet de Saussure, avec les notes qu'il a prises lors du séjour à Chamonix pendant lequel il réussit l'ascension du Mont-Blanc, commenté et annoté par Emile Gaillard et H.-F. Montagnier. Ouvrage rare dont l'intérêt historique est important. Perret 3917.


147. SAUSSURE, H.-B.: Le Mont-Blanc et le Col du Géant. Annoté par E. Gaillard et Henry-F. Montagnier. Lyon, M. Audin et Comp., 1927, in-4to, 94 p. avec 7 gravures (reproductions) + 6 planches, exlibris Peter E. Obergfell, reliure en demi-cuir aux larges coins, dos orné or de l'auteur et du titre. (Rel. signé: Dayre relieur). **HRB 140076** **CHF 300.-**

des tentatives au Mont-Blanc, relation abr. de l'ascension de Saussure au Mont-Blanc et récit du séjour que celui-ci fit au Col du Géant. Peu courant. Perret 3918. / pour la reliure cf. Flety p.53: relieur à Limoges, a exercé de 1902 jusque vers 1950).

148. SCHANZ, Julius: Der Montcenis-Tunnel, seine Erbauung und seine Umgebungen. Nach den besten italienischen Quellen mit Zugrundelegung von A. Covino's 'Guida al traforo del Cenisio' bearbeitet und mit zahlreichen Anmerkungen versehen. Mit 2 gef. Karten und 25 in den Text gedruckten Holzschnitten. Wien Pest Leipzig, Hartleben, 1872, Kl. in-8vo, 1 gef. Karte (des Dora Riparia-Thales zur Reise von Turin nach Mondane mit Ausflügen in die Seitentäler) + Frontispiz + XII + 316 S. mit Titelbild und Textillustrationen + 1 gef. Karte (des Arc-Tales zur Reise von Bardonnèche nach Chambéry mit Ausflügen in die Seitentäler), Exlibris Peter E. Obergfell, Hldr. der Zeit mit goldgepr. Rückentitel. Schönes Exemplar. **HRB 139299** **CHF 150.-**

1. Ausgabe in einem sehr guten Exemplar, selten; im Druck Albert von Sachsen gewidmet. Der 'Mont-Cenis-Tunnel', zu seiner Zeit der längste Tunnel der Erde, war 1871 eröffnet worden. Mit Ansichten von Susa, St. Michel, Verney u.a. Inhalt: Die Erbauer des Tunnels - Topographische hist. u. statist. Nachrichten über die Täler - Gebirge - die Folgen des Durchstichs der Alpen - von Turin nach Chambéry - Ausflüge in die Alpen. Enthält des weiteren ein Kapitel aus 'Dora' von Giuseppe Regaldi.

149. SCHATZMANN, R.(UDOLF): SCHWEIZERISCHE ALPENWIRTSCHAFT. HEFTE 1-7 + Zusätzliches (siehe Notiz). Aarau, J.J. Christen, 1862-66, in-8vo, XXXVI/1155 S. mit einigen Abb.,



Tirage 460 ex. Un des 50 ex. sur vélin BFK num., n° 31. (Après 10 ex. d'hommage et 400 ex.non num.). Extraits du 'Voyage dans les Alpes', récit

einem gefalt. Plan der Churer Alpen sowie einer gefalt. Lithographie über die Verwitterung der Felsarten, Stempel auf Vorsatz: ‚Bauernverein Obwalden‘ / Ex Libris Peter E. Obergfell, Etwas abgenutzter Original-Pappband, farb. Rückenschild. **HRB 139958 CHF 500.-**

Miteingebunden: Jahresbericht des schweiz. alpwirtschaftlichen Vereins 1. Jrg. 1865, 142 S. / Generalbericht über die erste schweiz. Milchproduktenausstellung in Bern September 1867, 1868, 84 S. / Die Butterfabrikation + Anhang. 2 Abb., 24 S. / Schild, Landwirtschaft 1863, 14 S. / Durrer, H. Referat. 13 S. / Alpenstatistik Kt. Unterwalden ob dem Wald 1864. 23 S.

Beitr. zu Schweiz. Alpenwirtschaft: Die Alpenwirtschaft der Landschaft Oberhasli; Die Frutigschafe; Die Milchwirtschaft im Kanton Bern; Der Fön und die Alpenwirtschaft; Der Fuss des Viehes und das Auge des Hirten; Die Errichtung von Alp- und Seybüchern; Die Alpen der Gemeinde Habkern; Über Alpendüngung; Einige Ansichten über Alptrockenlegung; u.v.m. Der Autor Schatzmann, Pfarrer, Lehrer u. Direktor d. Thurgauischen Landw. Schule Kreuzlingen (1865), Direktor d. Lehrerseminars Chur (1869), Gründer u. Leiter d. schweiz. Milchversuchsstation Thun (1873), war eine Autorität auf dem Gebiet der Alpwirtschaft.

150. SCHEUCHZER, Johann Jacob & SULZER, Joh. Georg: Natur-Geschichte des Schweizerlandes samt seinen Reisen über die Schweitzerischen Gebürge. Aufs Neue herausgegeben, und mit einigen Anmerkungen versehen von Joh. Georg Sulzern. Erster & Zweyter Theil. Angebunden:

SULZER, Johann Georg: Untersuchung von dem Ursprung der Berge und anderer damit verknüpfter Dinge.

& SULZER: Beschreibung einiger Merckwürdigkeiten, Welche er in einer Ao. 1742 gemachten Berg-Reise durch einige Oerter der Schweiz beo-

bachtet hat. Alle Werke zusammen in 1 Band gebunden. Zürich, David Gessner, Gebr., 1746 / 1746, gr. in-8vo, (22x17 cm), mit insgesamt 31 Kupfer tafeln (Inkl.gef. Karten, u.a. grosse gefaltete Karte „Rhaetia“ v. Gabr. Walser + gef. Charte von Pündtner-Land (S. 144) & Walensee (S.56), (for a total of 31 plates, incl. the 3 folded maps), Bound-up with : 2 Sulzer mit 2 Kupfertafeln, Pergamentband d. Zeit, Titelschild am Rücken. **HRB 138884 CHF 4'500.-**

n°150



Der erste Teil von Scheuchzers Werk ist eine vom Winterthurer J.G. Sulzer (1720-1779) besorgte Überarbeitung der zwischen 1706-1708 erstmals in drei Teilen erschienenen «Beschreibung der Natur-Geschichten des Schweizerlandes». Der zweite, mit eigenem Titelblatt versehene Teil ist die erstmalige deutsche Übertragung von Scheuchzers «Ouresiphonites Helveticus», sive itinera regiones facta (1702-1711), ebenfalls von J.G. Sulzer besorgt. Mit Ausnahme von 1708 hatte Scheuchzer alljährlich zwischen 1702 und 1711 grössere, von der Obrigkeit unterstützte Reisen, meist in Begleitung von Freunden und Schülern unternommen. Dabei erforschte er als erster die Schweizer Alpen systematisch und wurde damit zu einem Pionier der Geologie, der Paläontologie sowie der Glaziologie der

Schweiz. Scheuchzer war neben Konrad Gessner und Albrecht von Haller der bedeutendste Universalgelehrte, den die Schweiz hatte. Mit ihren historischen Angaben bildete diese Ausgabe nebst Tschudis Chronik eine der wichtigsten Quellen für Schillers «Wilhelm Tell». Unter den Kupferstichen sind hervorzuheben die Innenansicht einer Alp-Käserei, die Ansicht einer totalen Sonnenfinsternis, Abbildungen von Mineralien und Versteinerungen, sowie Tafeln u. a. von Bad Pfäfers, St. Gotthard usw.

Kollation:

Erster Theil: 16 S. (Titelblatt in Rot u. Schwarz mit gest. Vignette, Vorrede) + 486 S. + 1 Bl. (Zusätze und Verbesserungen, Druckfehler)

(+ 2 Blatt: Kupfererklärung für Tab. II. & Tab. III & IV, geb. zwischen S. 60-61 und S. 84-85) + 19 Kupfertafeln (numm. 1 - XVIII + Tafel Va = (S. 85:) Falttafel.: Bäder v. Pfäfers, gest. v. Joh. Georg Seiler) (les planches ont été gravées par J. Meyer, J.-M. Fuessli, J.-G. Seiler et qq. unes non signées).

Zweyter Theil: 4 Bl. (Titelbl. mit gest. Vignette, Vorrede) + 381 S. (+ 1 S. Druck-Fehler) + 1 Bl. (Bericht) + 12 Kupfertafeln / inkl. Karten (u.a. die grosse 'Rhaetia Karte v. Gabr. Walser') (cuivres gravés pour la plupart par J.-M. Fuesslin).

SULZER Merckwürdigkeiten. Zürich, 1743, 62 S. + 1 Bl. Allgemeiner Inhalt + 1 Kupfertafel.

SULZER. Untersuchung Ursprung der Berge. 1746, 44 S.+ 1 Kupfertafel.

Die Bündnerkarte 'Rhaetia Foederata cum Confinibus ... Valle Telina...' zu pag. 258, ist hier aber in einem sauber gefalteten Exemplar miteingebunden. Perret 3945 (avec la collation de la 1ère édition en 3 volumes); Wäber 32; cf. Haller I, 955; Barth 17217; Nissen ZBI 3658; Lonchamp 2645 (collation erronée).

151. SCHLATTER, Ernst E.: Der Untersee. 10 (von 12) Original-Lithographien von Ernst C. Schlatter / Zürich. Hrsg. von der Seifenfabrik Kreuzlingen Carl Schuler & Cie. Gedruckt von der Graph. Anstalt J. L. Wolfensberger / Zürich, o.J. (1910), gr. in-4°, 10 Blatt Farb-Lithographien auf fester Orig.-Unterlage aufgezogen, mit gedruckter Le-

gende, Original-Umschlag.

HRB 103368

CHF 250.-

Selten. Vorhanden sind 10 von 12 Ansichten: Schloss Salenstein b. Ermatingen / Alte Kirche bei Büsingen / Partie b. Gottlieben / Blick auf Ober-Gailingen / Rheintorturm Konstanz / Partie b. Ermatingen / Kloster St. Georgien (Stein a. Rh.) / Schwabenthor Schaffhausen / Schloss Gottlieben / Munot von Feuerthalen aus.



n°151

152. Schmidt's Reisebuche. Schweiz, Chamonix, Veltlin. Italienische Seen und Mailand. Sowie Eingangsrouten aus Deutschland und Oesterreich. Nach Berlepschs Tode umgearb. u- vermehrt. 14.Auflage. Zurich, edité par Caesar Schmidt, 1898, kl. in-8vo, VIII + 561 S. + 60 S. Werbung. Illustriert mit 1 Generalkarte, - 9 Spezialkarten - 5 Plänen und vielen Panoramen, roter Original-Leinenband. (Baedeker-ähnlich). **HRB 139741** **CHF 150.-**

153. SCHNYDER VON WARTENSEE, Joseph Xaver: Besondere Beschreibungen etlicher Berge des Entlibuches,


mit verschiedenen historischen Anekdoten, ökonomischen Beobachtungen, und andern Erklärungen über die Geschichte der Entlibucher. 3 Hefte in 1 Band. Luzern, Joseph Aloys Salzmann, 1783-84, in-8vo, XXXII + 52 S.; 72 S.; 47 S., braunfleckig - rousseurs, Ex libris Peter E. Obergfell, Rez. Ledereinband. **HRB 139794 CHF 750.-**

Seltene erste Ausgabe der topographischen, durch historische Anekdoten bereicherten Schrift Schnyders. Sie beinhaltet wesentliche Ergänzungen zu seiner «Geschichte der Entlibucher». Wäber 259. Haller I, 1449. Barth 19128.

154. SCHÖPF, J(osef) A.(nton): Peter Carl Thurwieser (1789-1865). Salzburg, Salzburger Section des deutschen Alpenverein, (Zaunrith'sche Buchdruckerei), 1871, in-8vo, 1 Bl. + 76 S., mit 3 Vignetten in Holzstich, illustrierte Original-Broschüre. **HRB 139949 CHF 200.-**

Erstausgabe. Der Österreicher Peter Carl Thurwieser, Priester und Professor für Orientalistik in Salzburg, gilt als einer der frühen Pioniere der Erschließung der Ostalpen (vor allem der Berchtesgadener und Salzburger Alpen). Zu seinen Erfolgen zählen die 1. touristische Besteigung des Ankogel in den Hohen Tauern im Jahre 1822 (wiederholt 1826 mit Erzherzog Johann), des Hochkönig (1826), der Ackerlspitze im Wilden Kaiser, des Habicht in den Stubaier Alpen usw. In der Ortlergruppe (dort gelang Thurwieser auch die 4. touristische Besteigung des Ortler 1834) erinnert die Thurwieserspitze (3641 m) an ihn. Vorliegend seine vom Salzburger Theologie Professor J.A. Schöpf hrsg. Biographie, die neben seinen beruflichen Verdiensten vor allem Thurwiesers Leistungen als Bergsteiger und Meteorologe würdigt. ("Professor Thurwieser gehört zu den berühmtesten Bergsteigern" (Allg. Zeitung 1834). Dreyer 560; Imhof 23; nicht bei Perret.

155. SCHULER, Ernest: La plus belle Entrée de la Suisse ou Course de Bâle à Bienne à travers le Jura bernois. Traduite en français par Frs. Contat. Bienne, Imprimerie et lithographie des Frères Benz, (sur couverture: 1847), 1848, gr. in-8vo, 2 ff. (titre + table des matières) + 80 p. + 15 planches lithographiques (incl. frontispice), ex libris Peter E. Obergfell, brochure originale illustrée. **HRB 139364 CHF 1'800.-**



n°155

Les 15 lithogr. représentant les principaux hôtels placés sur la route décrite, y compris ceux de Bâle et de Bienne. Ex. complet de ses 15 planches et des 2 illustrations sur la brochure originale. Très rare.

Contient les planches: 1) (frontispice:) Hôtel - des Trois Rois à Bâle J.J. Senn Propriétaire / 2) - de la Cigogne à Bâle tenu par Fréd. Schreiber / 3) - du Sauvage à Bâle tenu par J.J. Pfander / 4) - & Bains de Bellerive / 5) - de L'Ours à Delémont, vue prise du côté de la Campagne / 6) - du Cerf à Moutier Grand Val tenu par Charles Gobet / 7) -de la Couronne à Moutier tenu par Sl. Schaffter / 8) -du Lion d'Or à Malleray tenu par E.G. Kraft / 9) - de la Couronne à Tavannes près Pierre-Perthus / 10) - de la Couronne a Sonceboz / 11) - Croix Blanche à Bienne par D. Wysard-Monnier / 12) - du Jura à Bienne Alexandre Ritter / 13) - de L'Ours à Touanne (Twann) G. Krebs propr. / 14) Institution Peter à la Neuveville près Neuchâtel / 15) - des Alpes à Neuchâtel ayant vue sur le Lac

et les Alpes tenu par W. Aichler / + Couverture: Vue vers les Alpes (avec date: 1847) + Pierre Pertuis (sur le dos de la brochure originale). Amweg 4170; Wäber p. 127.; L'exemplaire de la Bibliothèque Nationale 'Helveticat' mentionne seulement 14 planches et celui de 'Rero', 'Les Bibliothèques de la Suisse Romande, (celui du Ct. de Jura)' seulement 12.

156. SCHUSSER, Vincenz & WIEG, Karl: Karte der Brenner Bahn von Innsbruck bis Bozen nach den Original-Aufnahmen des k.k. mil. geographischen Institutes. Wien, Artaria, 1864, in-8vo, gefaltet, Lithographierte Karte in 30 Segmenten auf Leinen aufgezogen und gefaltet (ca. 135 x 55 cm). Original-Leinenband. Goldgepr. mit Wappen u. Titel. **HRB 139508 CHF 200.-**


157. SCHÜTZ, Karl von (aus Sigmaringen): Reise von Linththal über die Limmern-Alp nach Brigels. Ein Beytrag zur Kenntniss der Gebirge zwischen den Kantonen Glarus und Graubündten, und eines interessanten, bisher unbenutzten Weges zu Verbindung des Besuches der Linth-Vorderrhein- und Reuss-Thäler. Den Freunden der Alpen gewidmet. Zürich, Orell, Füssli & Co., 1812, in-8vo, 56 S., Exlibris Peter E. Obergfell, rezenter Pappband. **HRB 139484 CHF 200.-**

Karl von Schütz (geb. 1783) war hohenzollerischer Oberamtmann in Sigmaringen und Wald. - Ohne das letzte n.n. Bl. (Druckfehler) am Schluss. (liegt in Kopie bei). Breitrandiges Ex., etw. Gebrauchsspuren. Barth 18049. / Nicht bei Perret.

158. SCHÜTZ, Karl von (aus Sigmaringen): Reise von Linththal über die Limmern-Alp nach Brigels. Ein Beytrag zur Kenntniss der Gebirge zwischen den

Kantonen Glarus und Graubündten, und eines interessanten, bisher unbenutzten Weges zu Verbindung des Besuches der Linth-Vorderrhein- und Reuss-Thäler. Den Freunden der Alpen gewidmet. Zürich, Orell, Füssli & Co., 1812, in-8vo, 56 S. + 1 Bl. Druckfehler, Exlibris: Herm. Bosshard / + Peter E. Obergfell, Pappband d. Zeit. **HRB 140105 CHF 250.-**

Karl von Schütz (geb. 1783) war hohenzollerischer Oberamtmann in Sigmaringen und Wald. Barth 18049. / Nicht bei Perret.



n°159

159. SCHWAIGER, Heinrich / RESCHREITER, Rudolf: Führer durch das Kaiser-Gebirge. Mit ausführlicher Beschreibung sämtlicher Spaziergänge, Ausflüge, Thalwanderungen, Uebergänge und Hochtouren des Gebietes. Ausgestattet mit zahlreichen Illustrationen, Anstiegsskizzen und Panoramen. Mit einer Spezialkarte des Kaisergebirges 1:50000 und einem Kärtchen von Kufstein und Umgebung. München: Lindauer (Schöpping), 1898, in-8vo, 18.5 cm x 12,5 cm. XII S. + 212 S., einige Textabbild. + 6 Panoramen u. 1 Kartenskizze auf Falttaf. + 1 mehrfach gefalt. Karte im

Anhang, Stempel auf Vorsatzbl., ill. O.-Leinen mit Deckelill. von Reschreiter u. Rotschnitt. **HRB 140055 CHF 150.-**

Erstausgabe.

160. SCHWAIGER, Heinrich: Führer durch das Wettersteingebirge: mit bes. Berücksichtigung der kleineren Routen u. Spaziergänge in der Umgebung von Garmisch, Partenkirchen u. Mittenwald. Mit einer Einleitung über die orographischen Verhältnisse des Wetterstein-Gebirges von U. Waltenberger (hiebei eine Karte). München, J. Lindauer, 1893, kl. in-8vo, X + 148 S. + 1 Bl. + 1 gef. Uebersichts-Karte, Exlibris Peter E. Obergfell, ill. Original-Leinenband. Rotschnitt. (Erste Ausgabe). **HRB 139336 CHF 250.-**

Das Wettersteingebirge, kurz auch Wetterstein genannt, ist eine Gebirgsgruppe der Nördlichen Kalkalpen im südlichen Deutschland und westlichen Österreich.



n°160

161. DE LA HARPE, J.P. & DOGE, François (C.A.S. Sect. Diablerets): Promenades & Excursions autour du Lac Noir. Dépliant touristique / panorama du Lac

Noir 1055 m. - Schwarzer See ou Lac d'Omeinaz. Fribourg, Imprimerie Delaspre & Fils, (avec date ms. sur titre), s.d. (1887), léporello de 7 éléments de 10x16.3 cm, titre sur couverture avec vignette gravée suivi par le Panorama 'Lac Noir 1055 m. Schwarzer See ou Lac d'Omeinaz' -au verso du dépliant 'Site ou sommité' les informations statistiques et touristiques avec altitudes et observations ou chemin à suivre. Dépliant ill. d'une vue du 'Lac-Domaine' (d'Omeinaz) ou 'Schwarzsee' (avec ses Hôtels et vue sur les Alpes). **HRB 139915 CHF 150.-**



n°161

162. SELLA, Vittorio: Ascensione invernale del Cervino. Socio della Sezione di Bielle. (Estratto del Bolletino del Club Alpino Italiano n. 49 anno 1882 Torino, G. Candeletti Tipografo del C.A.I., 1883, gr. in-8vo, 8 p., exlibris Peter E. Obergfell, brochure originale illustrée. **HRB 140018 CHF 150.-**

Vittorio Sella all'epoca della sua ascensione invernale al Cervino (1882). ... Prima ascensione invernale del Cervino senza guide. Pas dans le Perret (cf. Perret pour la notice sur Vittorio Sella entre le n° 4008 & 99): Il fut précurseur de l'alpinisme hivernal: première traversée hivernale du Cervin en 1882... dont voici l'extrait du bull. n° 49 de C.A.I.

163. GERASCH, August: Semmering Bahn. Cpl. mit 10 chromolitho-

gr. Ansichten (vorderseitig betitelt, rückseitig: Angaben zum Künstler, Lithograph, Verlag und Drucker, die 10 Tafeln nicht nummeriert). Wien: Verlag von V. A. Heck [Druck:] (K.k. Hof-Chromolithographie v. Ant. Hartinger & Sohn, Wien), Lith. M. Stretcher, 1880, 12x17 cm. Leporello gefaltet. 10 Chromolithographien v. Ant. Hartinger u. Sohn, Ex Libris Peter E. Obergfell, Original-Leinenband. Mit Schwarz- und Goldprägung. **HRB 139905 CHF 400.-**



n°163

Abbildungen: Payerbach / Klamm / Schottwien mit Sonnwendstein / Schneeberg / Weinzettelwand / Adlitzgraben / Semmering Hotel / Raxalpe vom Semmering Hotel / Station Semmering / Müzzzuschlag.



n°163

164. SENN von WARTAU, Walter / KAYSER, Heynsius: Prätigau. Natur und Volk im Lanquartthale. Zürich, Verlag d. Buchdruckerei Alpenpost, 1875, kl. in-8vo, 2 Bl. (Titel + Inhalt) + 98 S., illustriert, Exlibris Peter E. Obergfell, Hlwd. **HRB 140020 CHF 100.-**

165. SISMONDA, Cavaliere Angelo: Classificazione dei Terreni Stratificati delle Alpi tra il Monte Bianco e la Contea di Nizza. Torino, Dalla Stamperia Reale, 1852, gr. in-8vo, 70 p. + 1 handkolorierte mehrfach gefaltete geologische Karte (tra il monte Bianco e la Valle delle Stura) + 1 handkolorierte mehrf. gef. geologischer Profilschnitt, hs. 'Homage de l'Auteur' auf dem Titelbl. / + nom ms. H. Bögel 1963 / ex libris Peter E. Obergfell, neu aufgebunden in Hln., Titelblatt mit Resten ehem. Originalbroschur. **HRB 139912 CHF 450.-**

166. SONKLAR EDLEN von INNSTÄDTEN, Karl: Die Gebirgsgruppe der Hohen-Tauern, mit besonderer Rücksicht auf Orographie, Gletscherkunde, Geologie und Meteorologie, nach eigenen Untersuchungen dargestellt. Wien, Beck, 1866, in-4to, XVII + 2 Bll. +

408 S., mit 20 Textfiguren u. 3 (2 farb.) mehrl. gef. lithogr. Karten, original H-Lederband mit Ecken, Rücken mit Titel - u. Autorschildchen, kleinere Schabspuren.

HRB 82765

CHF 350.-

Erstausgabe - Gutes komplettes Exemplar dieses Standardwerkes. Mit ausführlichen und detaillierten Beschreibungen des höchsten Alpen-Massifs Österreichs. Dreyer 863; Perret 4103. (indication erronée: 487 p. et 3 grandes cartes dépl. dans l'atlas).

167. SONKLAR EDLEN von INNSTÄDTEN, Karl: Die Gebirgsgruppe der Hohen-Tauern, mit besonderer Rücksicht auf Orographie, Gletscherkunde, Geologie und Meteorologie, nach eigenen Untersuchungen dargestellt. Nur die Karte. Wien, Beck, 1866, in-4to, 1 mehrl. gef. lithogr. Karte, auf Lwd aufgezogen. (cf. ill. p. 88). **HRB 139845 CHF 200.-**

168. CUVILLIER, A (Lith.) & LEMERCIER, Imp.: Souvenirs de la Suisse. 26 planches lithogr. en couleurs. Genève, Briquet et Fils, Cité 33, (tirée par Lemerrier), s.d., vers 1850, in-folio oblong, 1 feuille avec 3 fotogr. orig. d'une famille genevoise + 26 magnifiques lithographies en couleurs d'époque (17.9x28 cm), et 25 ff. de protection intercalées, ex libris Peter E. Oberfell, reliure en toile originale. Titre et éditeur dorés sur les plats. (Album 32x47 cm). (cf. ill. p. 73). **HRB 139320 CHF 8'500.-**

Album de 26 très belles planches grand format en couleurs par Cuvillier et tirée par Lemerrier d'une remarquable fraîcheur. Les planches ont été émargées et montées sur des feuilles blanches. Elles portent les titres et les num. de I à XXV à l'encre noir. Lucerne ne porte pas de numéro. L'album a été personnalisé avec une

feuille au début qui montre 3 photos originales d'une famille genevoise (?) (dos d'une des photos avec cachet: photo ... (?) à la fin une planche avec des armoiries). La reliure de l'éditeur est d'origine. L'ensemble ne se trouve quasi jamais et est extrêmement rare.

L'Album contient :

1) Genève et le Mont Blanc / 2) Genève (Ile Rousseau, quais des Bergues et du Mont-Blanc) / 3) Le Mont Blanc (depuis Sallenche) / 4) (Vallée de Chamouni) / 5) Le Brévent / 6) Le Montanvert (sic: La Mer de Glace) / 7) Col de Balme / 8) St. Bernard / 9) Lugano / 10) Chapelle de Tell / 11) Zurich / 12) Chute du Rhin / 13) Interlaken / 14) La Jungfrau / 15) Le Staubach (Vallee de Lauterbrunnen) / 16) Thun et les Alpes Bernoises / 17) Berne (avec la vue des Alpes de l'Oberland) / 18) Fribourg / 19) Chillon (au Lac de Genève, avec la Dent du Midi) / 20) Montreux / 21) Vevey (avec les Alpes Vaudoises et la Dent du Midi) / 22) Ouchy (et Lausanne) / 23) Lausanne (vue vers le Lac et les Alpes du Savoie) / 24) Les Bergues (Genève) / 25) Mornex (vue vers les Alpes) / (26) Lucerne.

Wunderschönes und sehr grosses Album aus dem Verlag Briquet, Genève. Sehr selten (aus dem Nachlass eines befreundeten Kupferstichhändlers habe ich nur einmal in 40 Jahren (2007) 15 Tafeln und den Orig.-Einband gefunden ! Die 26 grossen Ansichten sind alle ausgeschnitten und auf weissen Papier-Trägern aufgezogen und von alter Hand beschriftet. Alle Tafeln sind mit feinen Gouachefarben deckend ausgemalt.

Cuvillier (Armand) fut un lithographe genevois, très actif aux alentours du milieu du XIXe siècle. Perret - (seulement les éditions in-8° oblong et in-12°); Krebsler, Thun: n° 310 (Farblithographie um 1850, mit Angaben vom Künstler und Verlag).






Lugano fecit

LE PORT DE FLUELEN.
dans le Canton d'Ury.

n°112

n°122



J. Meyer del.

Claven, vom Splügerberg herkommend

Chiavenna, en venant du Mont Splügen



n°123

n°124





Dessiné par R.Ritz

Paris, Imp. Auguste Bry, 142, r. du Bac

Lith par J.Jacotte

Le Bain Zurichois et le Bain Verra aux Bains de Loèche.

n°143

n°168



LE MONTANVERT

169. Souvenirs photographiques de la Suisse. Chamonix. (Comprenant 10 fotogr. des principales vues de Chamonix et de ses environs). Genève, Briquet et Fils, Éditeurs, s.d. (vers 1869), pt. in-8vo, (14x10 cm.), Leporello album de 10 fotogr. originales montées d'origine sur carton jaune, avec pièces impr. de titre en dessous, avec étui (celui-ci un peu usé), titre sur le devant. Panorama fotogr. frais. **HRB 139757 CHF 250.-**

170. Souvenirs photographiques de la Suisse. Gorge du Trient (comprenant 10 fotogr. des principales vues de la Gorge et de ses environs). Genève, Briquet et Fils, Éditeurs, s.d. (vers 1865), pt. in-8vo, (14x10 cm.), Leporello album de 10 fotogr. originales montées d'origine sur carton jaune, avec pièces impr. de titre en dessous, avec étui, titre sur le devant. Panorama fotogr. frais. **HRB 139739 CHF 250.-**

171. Souvenirs photographiques de la Suisse. St. Moritz. Engadine. Genève, Briquet et Fils, Éditeurs, s.d. (vers 1870), pt. in-8vo, (14x10 cm.), album leporelle de 10 fotogr. originales montées d'origine sur carton jaune, avec pièces impr. de titre en dessous, avec étui (celui-ci un peu usé), titre sur le 1er plat. Panorama fotogr. frais. **HRB 139758 CHF 250.-**

172. SPERLI, J. / HEGI, F. e.a.: Vues de Suisse (Titre au dos/Rückentitel). Album mit 60 handkolorierten Ansichten aus dem Trachsler Verlag. Zürich, bey (Hermann) Trachsler / Zurich, chez Trachsler, (éditeur sous diff. noms, ca. 1814-1830), o.J., um 1814 / -15, 9x12 cm (mit Plattenrand), mit * Zurich chez Trachsler / ** Sperli del. F. Hegi sc. (parfois un des deux seul ou Schmid del. - Benz del.) / *** H Keller del. - U. Kera sc., exlibris Piero Nava / + Peter E. Obergfell, d.-cuir, cartonnage rouge pièce de titre au dos. Original Halbleder, Rückenschildchen. Einband



n°169-170



n°171

d. Zeit restauriert (17.5x14 cm). (cf. ill. p. 89). **HRB 140067** **CHF 4'500.-**



n°172

Contient: 1) Rütli. Lieu... / 2) Montreux und Chillon / 3) Brunnen am Vier-Waldstättersee / 4) Tells Kapelle bey Küsnacht / 5) Zürich. Vue / 6) Interlaken / 7) Luzern / 8) Altorf / 9) Bex * / 10) La Villa Pliniana au Lac de Côme / 11) Maria zum Schnee - Chapelle de N.D. des Neiges sur le Righi* / 12) Auf der Engstlen-Alp** / 13) Cully VD. / 14) Nidau* / 15) L'île de St. Pierre au Lac de Bienne / 16) La Vallée et les Montagnes d'Oberhasli / 17) Montreux, village / 18) Vue prise de Petronelle-Balm vers le Wetterhorn / 19) A Sewen vers Stanz-Stad** / 20) Zug Zoug / 21) Drathschmidli - Auberge et bains / 22) Zürich - Vue entre les deux ponts* - *** / 23) Tells Kapelle / 24) Von der Burg Resti gegen Meyringen ** / 25) Der Rheinfall bey Schaffhausen * - ** / 26) Cerlier au bord du lac de Bienne / 27) Lausanne ** / 28) Gersau ** / 29) Vue prise du Brunig vers Lungern ** / 30) Aussicht von der untern Brücke in Zürich ** / 31) Meyringen / 32) Schweiz - L'intérieur de Schwyz / 33) Unterseen... vers la Jungfrau ** / 34) Chillon / 35) Wirthshaus auf dem Rigi-Kulm L'Auberge.. * / 36) Neuenburg - Neuchâtel * - ** / 37) Rorschach, im Canton St. Gallen / 38) Wirthshaus auf der Riggistaffel * - ** / 39) Schadau / 40) Eglisau / 41) Schaffhausen / 42) Iferten - Yverdun / 43) Winterthur / 44) Spiez / 45) Genf - Genève * / 46) St. Gallen / 47) Die neue Brücke über die Sitter bey St. Gallen (v. L. del - K. sc.) / 48) Bern / 49) Thusis / 50) Thun / 51) Villeneuve (Hürlimann sc.) /

52) Thun - Thoune ville / 53) Die obere Brücke in Zürich vom Kornhause... / 54) Vue sur le lac de Brienz et le lac de Golzwyll (Arter del.) / 55) Sitten - Sion * / 56) Die grossen Bäder bey Baden * / 57) Das Daechli am Rigi - L'Auberge... * / 58) Ansicht des Lowerzer Sees. Lory fec. * / 59) Auf der Haltern-Alp am Rigi am Wege nach Küsnacht* / 60) Ruines du Château de Maneck au Höckler*

173. STAPFER, Philipp-Albert / WEIBEL, Samuel: Voyage Pittoresque de L'Oberland ou Description de Vues prises dans L'Oberland, District du Canton de Berne. Paris, chez Treuttel et Würtz, et à Strasbourg, même Maison de Commerce, (de l'Imprimerie de Crapelet), 1812, in-4to, frontispice en couleur par Dunker + 4 ff. (faux-titre, titre, envoi impr. par l'auteur des notices (Stapfer) à Charles de Villers) + une carte de l'Oberland en noir/blanc + 90 p. + 1 f. (table) + 14 planches coloriées, les couleurs de qqs planches avec légères oxydations, avec tous les papiers-soie d'origine de protection, exlibris Peter E. Obergfell, reliure en toile d'époque. Dos avec titre et pt. ornement or, plat avec encadrement or, coins légèrement dénudés ou touchés, sinon bel état de la première reliure. **HRB 140103** **CHF 12'000.-**



n°173



C'est d'après l'édition originale de 1796, avec un texte en français et allemand de Duncker, que c'est bel album sera réédité à Paris en 1812, avec qq. changements néanmoins. Dans l'édition de 1812, l'imprimeur Crapelet a radié la signature de Weibel et la date de 1796 sur les plaques de cuivre utilisées à Berne dès 1796. Le texte dans l'édition de 1812 est de Philipp Stapfer (1766-1840), homme d'état bernois, qui voulait absolument rester anonyme, et les planches 8 & 9 de la première édition (vue de Zweilutschinen et vue des Glaciers de Grindelwald) ont été remplacées par 'vue des Glaciers de Grindelwald' et 'La Cime de la Jungfrau'. Le colorit est manifestement 'parisien' et très probablement fait dans les ateliers de l'imprimeur.


Les vues que contient l'ouvrage: frontispice + 1) Vue de la Ville de Thoune, 2) Vue des environs de Thoune, 3) Vue du Chateau d'Oberhofen, 4) Vue du Chateau de Spiez, 5) Vue de la Ville d'Unterseen, 6) Vue d'Interlaken, 7) Ruine d'Unspunne près d'Interlaken, 8) La Cime de la Jungfrau, 9) Vue des Glaciers de Grindelwald, 10) Vue des Glaciers de Roseloui, 11) Vue de Meiringen, 12) Vue du Pont de Wyler & de la Chute d'Oltchernbach, 13) Vue d'Village de Brienz, 14) Vue du Chateau de Ringenberg, + la carte de l'Oberland, ainsi complet.

Der Text der 1812er Ausgabe ist von Philipp A. Stapfer (1766-1840), Berner Staatsmann und Politiker. Das Exemplar ist komplett und im Original-Leinenband. Praktisch ohne Stockflecken, die Tafeln vereinzelt etwas oxidiert oder mit leichtem Textabklatsch, Original-Seidenpapiere alle vorhanden, insgesamt schönes Exemplar.

174. STEINER, Johann: Der Reise-Gefährte durch die Oesterreichische Schweiz oder das Obderennsische Salzkammergut. In historisch-geographisch-statistischer, kameralischer und pittoresker Hinsicht. Ein Taschenbuch zur Begleitung in diesen Gegenden. Zweite, vermehrte und verbesserte Auflage. Linz, bey Joseph Fink, 1829, kl. in-8vo, Mit gest. Faltpanorama (57x 16.5 cm) + XXIV (Titelbl. + Vorerinnerung zur ersten- (&) zweiten, vorzüglich mit Bemerkungen über die Soolen-Badanstalt vermehrten Auflage) + 450 S. + 3 Bl. + 1 mehrfach gef. Tabelle (I & II = recto/verso), Stempel



auf Titelblatt 'Adolf Graf Ledebur' / Ex Libris Peter E. Obergfell, Orig.-Papppband d. Zeit. **HRB 139885 CHF 550.-**



n°174

Zweite, stark vermehrte Auflage (1. Aufl. hat nur 178 S.). Mit einem schönen Panorama 'Perspectivische Ansicht des Salzkammerguts in Oesterreich ob der Enns (vom Hallstädter See bis zum Traunsee)'. - Der Verfasser war Forstbeamter in Werfen - Im Anhang mit Schilderungen von Ausflügen aus dem Salzkammergut in benachbarte Orte - Das Panorama vom Hallstädter See bis zum Gmundener See im Format 16x59 cm. Titel mit Sammlungsstempel von Adolf Graf Ledebur, Vater des Illustrators Eugen von Ledebur - Unbeschnitten, leicht gebräunt, stellenweise etwas fleckig. Dreyer 764. Vgl. Engelmann II/746 (Ausgabe 1832); Nicht bei Eckl und Wurzbach.

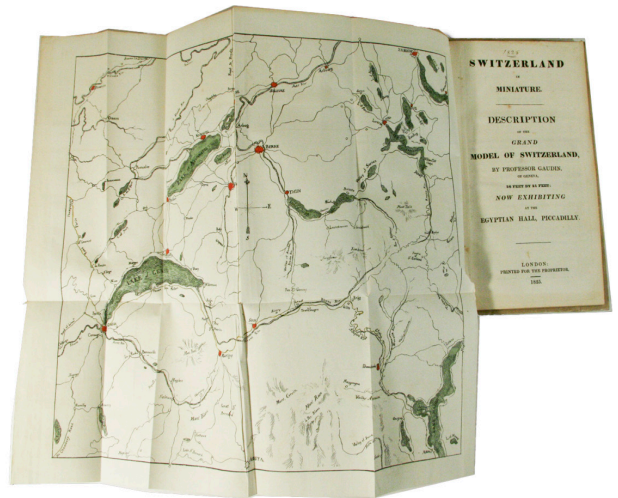


n°175

175. STEINER, Josef: Im Banne des Kaisers. Wanderungen in den Kitzbüheler Alpen. Kitzbühel, Martin Ritter, 1898, kl. in-8vo, 80 S., ill. Original-Broschüre. **HRB 140087 CHF 350.-**

Sehr Selten.

176. GAUDIN, J.: Switzerland in Miniature. Description of the Grand Model of Switzerland, by Professor Gaudin of Geneva, 26 feet by 21 feet: Now exhibiting at the Egyptian Hall, Piccadilly. London: Printed for the Proprietor (James Bullock, Printer), 1825, in-8vo, carte dépl. de la Suisse, lacs et villes mise en couleurs + 32 p., couverture factice récente. **HRB 139827 CHF 750.-**



n°176

177. THULSTRUP, C.L.H. (Carl Ludvig Henning) (1836-1902): Några Handteckningar från Trindstedts och Kluddenfelts Resa i Schweiz = Croquis tirés de l'Album du Voyage en Suisse de M.M. Trindstedt et Kluddenfelt, touristes suédois. Stockholm, P.R. Eklund, s.d. (ca. 1885), in-8vo oblong, joli titre illustré lithogr. + 12 planches de dessins humo-

ristiques (une ou deux fig. sur recto par pl.), avec texte en suédois et en français autogr. au-dessous, qqs trous du côté droit (principal. marg.) dans la 9e pl. (réparée: pl. montée sur feuille blanche et montée sur onglet), pl. 10 coupée un peu trop court en bas + 8 planches d'illustr. lithogr. tintées à pleine page, avec légendes en suédois au-dessous, çà et là dans la marge lég. et pet. taches de doigts, reliure en demi-toile rouge, coins frottés. **HRB 140106 CHF 750.-**

Un 'Töpfferiana' hors-commun. Imitation des albums de Töpffer, par un officier, dessinateur et peintre suédois. Voyage dans les Alpes, e.a. «Ascension du Mont-Anvers» (groupe du Mont-Blanc), «Traversé périlleuse de la Mer de Glace», etc. etc.

n°177



178. Photographicum. Serie A. Tirol. Stilfser-Jochpass B.2. Zürich, Photoglob C°, o.J.ca. 1940, 15.5x10.5 cm, 10 Orig.-Fotografien (Postkarten-F°), Orig.-Umschlag mit Text u. fotogr. Abb. (cf. ill. p. 88). **HRB 139824 CHF 120.-**

Abgeb. sind: 4te Cantoniera u. Piz Umbrail / Franzenhöhe, Weisser Knott, / Trafoi g.d. Weiskuger / Stilfserjochkehren mit Ferdinandshöhe / Ferdinandshöhe u. Silvrettagruppe / Trafoi g.d. Ferner / die Heiligen drei Brunnen / Trafoi g.d. Ortler / Stilfserjoch Franzenhöhe / Franzenhöhe Weisser Knott.

179. TÖPFFER, Rodolphe (1799-1846):

Voyage à Milan 1833. Autographié par J. Freydidg, 1833, in-8vo oblong, 1 f. de titre avec une illustration des étudiants au repos, et la liste des élèves sur deux colonnes (à gauche et à droite de l'image) + la carte de l'itinéraire du voyage à Milan (par: Jh. Burdallet del.) + 86 p. chiffrées, avec 5 dessins et 52 vignettes + 1 feuille non chiffrée avec un dessin: un élève en classe... signé '1833 R.T. Genève', (au total il y a 61 dessins à la plume), exlibris Peter E. Obergfell, reliure plein cuir, dos à cinq nerfs, riche encadrement à l'int., couverture de la brochure orig. illustrée brune, avec indication devant sous le titre: autographié par J. Freydidg, 2ème couv. avec une vue sur le Lac. Superbe reliure signée Lortic. (cf. ill. p. 88).

HRB 138645

CHF 2'500.-

Édition originale. Le Voyage à Milan' n'a été compris ni dans les 'Premiers', ni dans les 'Nouveaux Voyages en Zigzag'. Cette édition autographiée est donc, comme pour l'Excursion dans les Alpes de 1832, la seule qui existe. Le voyage a duré du lundi 16 septembre au vendredi 4 octobre 1833, soit dix-neuf jours. Les élèves étaient au nombre de vingt-trois; M. Töpffer était accompagné de Mme Töpffer et de son ami M. Oscar Galline. Faisaient également partie de la caravane MM. Ritter et Sayous, sous-maîtres, et Marc le domestique. Les quatorze voyages autographiés par Töpffer ont été tirés à petit nombre et sont aujourd'hui quasiment introuvables. Perret 4293-E; Blondel 358; cf. Wäber Bibl. Landes- und Reisebeschreibungen d. Schweiz: p. 66 liste les 10 éditions originales sauf... celle de Milan en 1833 !, cf. Fléty p. 115 pour le relieur.

180. TSCHUDI, Iwan:

Graubünden und Veltlin. Reisetaschenbuch für Freunde der Alpenwelt. 'Iwan Tschudi's Schweizerführer'. St. Gallen, Scheitlich & Zollikofer, 1868, in-12°, XII + 206 S. +


2 Panoramen (vom Piz Mundaun und vom Piz Languard) + 1 farb. Faltkarte (Ostschweiz; 1:600 000) + 1 Übersichtskarte der Schweiz auf innerem Hinterdeckel; 1: 1 800 000, Stempel a.T. und V. «S.A.C. - Section Basel» / Exlibris Peter E. Obergfell, Original-Leinenband.

HRB 138679

CHF 250.-

181. TYNDALL, John (1820-1893): In den Alpen. Autorisierte deutsche Ausgabe. Mit einem Vorwort von Gustav Wiedemann. Zweiter Abdruck. Braunschweig, Friedrich Vieweg, 1875, in-8°, XIV+ 1 Blatt + 420 S., mit 14 Abb. in-Text, stellenweise stockfleckig, Ex libris ‚deArcher’/ +Hs. ‚Archer’ + Orig.-Photogr. ‚Sir John Tyndall’ auf Vorsatzbl., Original H.-Leinenband. **HRB 139853 CHF 150.-**

Zweiter Abdruck d. deutschen Ausgabe des Werkes «Hours of Exercise in the Alps», das 1871 erschien. John Tyndall war Professor der Physik an der Royal Institution zu London. Mit seinem Freund Huxley studierte er die Gletscherbewegung in der Schweiz. Das Werk beschreibt die Ersteigung vieler bedeutender Alpengipfel in den sechziger Jahren vom 19. Jahrhundert. Waeber BSL III/95; Senger, Wie die Schweizer Alpen erobert wurden S. 92; cf. Perret 4355 (Orig. Ausg.)



n°181

182. ULRICH, Melchior: Das Lötschenthal, der Monte Leone, der Portiengrat und die Diablerets. (Aus Nro 58, 59 und 60 der Mitth. f. Naturf. Ges. in Zürich besonders abgedruckt). Zürich, Zürcher und Furrer, 1851, in-8vo, 38 S. + 1 Bl. leer, Broschüre d. Zeit. **HRB 140040 CHF 150.-**

183. ULRICH, Melchior: Der Geltengrat des Heremenee- und Bagnethal, das Einfischthal und der Weissthorpass. (Aus Nro 81, 82 und 83 der Mittheil. f. Naturf. Ges. in Zürich besonders abgedruckt). Zürich, Zürcher und Furrer, 1853, in-8vo, 41S. + 1 S. leer + 1 gef. Karte der Thäler, Broschüre d. Zeit. **HRB 140041 CHF 200.-**

184. VACCARI, Lino: Per i monti e i montanari. Conferenza. Bologna, Soc. Emiliana Pro Montibus et Silvis, 1908, in-8vo, 43 p. + 1 p. blanche, ex libris Peter E. Obergfell, cartonnage récent, couverture de la brochure orig. conservée avec envoi de l'auteur. **HRB 139899 CHF 120.-**

185. VALTELLINA. - TRAVERSO, Giorgio: Li statuti di Valtellina riformati nella città di Coire nell'anno del Signore MDXLVIII (1548) nel mese di genaro per li mag. Signori commissarii a cio specialmente eletti nella publica dieta fatta medesima città nell'anno precedente nel mese d'agosto. Et doppo approbati et confirmati per Signori delle trè Leghe ... Relié avec:

Capitolatione della pace et amicitia perpetua stabilita, e givrata. Dall'Eccellentissimo Signor Marchese di Leganes in nome di Sua Maestà, e da gl'Ambasciatori delle trè Leghe Grife In Milano et

in Poschiavo Per il Podestà Bernardo Massella (1639), In Poschiavo, per il podesta Bernardo Massella; In Milano, et in Poschiavo, per il Podesta Bernardo Massella, 1668, 1639, in-4to, 243 p. (dont la page du titre en rouge et noir, avec vignette gravée sur bois - 2 pts trous anciennement renforcées) + 1 p. 'Confirmatio statutorum'; 30 p., dont la page de titre (de: Capitulatione) avec une vignette gravée sur bois, qqs ptes taches par-ci par-là, reliure en d.-basane du XVIII^e aux coins, plats couverts de papier à la colle. **HRB 125446 CHF 2'500.-**

,Non Commune', 'Reformati nella Città di Coira l'anno 1548. Titelblatt mit 2 kl. hinterlegten Fehlstellen. - ANGEBUNDEN: Capitulatione della Pace et Amicitia perpetua stabilita, e giurata dal Marchese di Legames in nome di Suo Maestà, e da gl'Ambasciatori delle trè Leghe Grise. Mailand u. Poschiavo, B. Massella, o. J. [1639]. 30 S. Vgl. Barth 21866 (Ausgabe 1737).



n°185

186. VAUTHELERET, Marius de: La Traversée des Alpes par le Grand Saint-Bernard (Col Ferret), par le Baron M. de Vautheleret. (Extrait des Mémoires de la Société des Ingénieurs Civils). Paris, , E. Capiomont & V. Renault, 1884, gr. in-8vo (24 x 15,5 cm), 2 ff. + 27 p. (+1) + 3 planches dépl. (Col Ferret - Tunnels alpins Mont-Cenis, Gd. St.-Bernard - traversée), brochure originale montée sur carton, bon exemplaire. **HRB 139849 CHF 250.-**

Rare tiré à part. Complet de ses 3 grandes planches dépliantes n/b. cf. Perret 4427 (Lignes ferrées int. de 1884).

187. VOGT, C. (Carl . 1817-1895): Im Gebirg und auf den Gletschern. Solothurn, Jent & Gaßmann, 1843, in-8vo, 2 Bll. + 259 S. + 1 leer, Exlibris Peter E. Obergfell, Original-Pappband d. Zeit. Orangefarbenes Titelschild. Gebrauchsspuren. **HRB 139083 CHF 250.-**



n°187

Erste Ausgabe. Inhalt: Enth.: «An Frau H. B.; Reise auf das Faulhorn; Auf der Grimsel; Eine Nacht auf dem Sibelhorn; Stilleben auf dem Aargletscher; Noch ein Tag auf der Grimsel; Ein Tag auf dem Aargletscher; Das Haslithal; Interlaken, die Beatushöhle; Reise des kleinen Däumerlings in die Alpen». - «Carl Vogt, geboren 5.7.1817, in Giessen, gestorben 5.5.1895, Plainpalais (heute Gem. Genf). Aufgrund seiner liberal-demokrat. Überzeugungen und polit. Aktivitäten wurde er 1835 von den Justizbehörden verfolgt, worauf er nach Strassburg, später nach Bern flüchtete. Hier promovierte er 1839 in Medizin. 1839-44 war er Assistent von Louis Agassiz in Neuenburg und bildete sich 1844-46 in Paris sowie 1844-47 in Nizza fort. 1847-49 war der Befürworter empir. Forschung, Prof. für Zoologie an der Univ. Giessen. [...]»

n°188




188. WAGNER Johann Jacob: Mercurius Helveticus: Fürstellend die Denk- und Schauwürdigsten Anmerkungen und Seltsamkeiten der Eydgnoßschaft. Zürich, Joh. Heinrich Lindinner, 1688, in-12°, frontispice + 6 ff. + 216 pages, richement ill. de 40 vues et la carte géogr. dépl. de la Suisse, ex libris sur cuir rouge (Fam. C.F. v. Steiger - Fribourg) / ex libris Peter E. Obergfell, reliure plein cuir d'époque. Dos anciennement remis.

HRB 139562

CHF 1'250.-

Johann Jacob Wagner 1641-1695 Dr. med. Arzt am Waisenhaus Zürich. Zweiter Stadtarzt 1692, Schrieb Hist. Naturalis Helvetiae (1680) (Perret 4503) / Joh. Heinr. Lindinner 1648-1717, Gründer der Lindinerschen Buchdruckerei / Michael Schaufelberger, Schneider, Ab dem Schaufelberg, Bürger von Zürich, 1612, Buchhändler, Buchdrucker und Verleger. Letzter namentlich von 1665 an, bis 1669. Lonchamp, 3215.; Wäber S.25; Perret-

n°189



189. WEBER, J. & BUFFETTI, E.: Zürich und seine Umgebung. Hrsg. v. Offiziellen Verkehrsbureau Zürich. Unter Mitwirkung von H. Breitingger, A. Bürkli-Meyer, ... R. Ulrich-Schoch. 'Europäische Wanderbilder', 126 - 129. Zürich, Orell Füssli, o.J. (1887-1888), pt. in-8°, 223 S. mit einem doppelbl. farblith. Stadtplan und 104 Holzstich-Ansichten (davon 12 ganzs.), Exlibris Peter E. Obergfell, schwarzes Maroquin d. Zeit, mit beigem eingelegtem Rahmen und Schriftzug 'Zürich' auf Vorderdeckel, reich vergoldete Bordüren, Rückenverg.- und -schildchen, Goldschnitt. Privater Lederband mit Intarsien in Crème-Farbe als Umrahmung des Titels, dreiseitiger Goldschnitt (Buchbinderei der Gebrüder Hug, Zürich). **HRB 139564** **CHF 150.-**

Das ausführliche Werk enthält u.a. fünf Gesamtansichten der Stadt. Weitere Ansichten zeigen u.a. die Bahnhofstrasse, Gross- und Fraumünster, weitere Kirchen, ferner die Synagoge, das Rathaus, Zunfthäuser, Ausflugsziele und vieles mehr. Das Gedicht „Prolog“ von C.F. Meyer ist hier erstmals abgedruckt. Barth 18542; Gerlach 272.

190. WEIDMANN, F. C.: Darstellungen aus dem Steyermarkschen Oberlande. Mit einem Titelkupfer und einer Karte. Wien, Carl Gerold, 1834, in-8vo, XVIII + 228 S. + 2 Bl. + 1 gef. Karte des Oberrn Ennstales in Steyermark, Pappband. Orig.-Umschlag aufgezogen. Schönes Exemplar. **HRB 139965 CHF 250.-**



n°190

191. WELD, Charles Richard: Weld's and John Leighton's sketch book ‚Zermatt, Monte Rosa 1862 with John Leighton‘. 1862, sm. in-8vo, 35 leaves, different kinds of paper. Most of the pages are fully illustrated with sketches by the artist + 7 loosely inserted leaves, engraved exlibris Charles Richard Weld, contemporary half-leather binding. **HRB 139996 CHF 1'200.-**
82



n°191



Charles Richard Weld (1813-1869) was an accomplished mountaineer and author of the Pyrenees, West and East, 1859 and several other works. Mumms Alpine Club register 1857- 63 pp. 369-371 says ‚Many of these (works) were illustrated by his own sketches‘. He helped Franklin in Arctic explorations and was an authority and lecturer on the Arctic. Known historian for the Royal Society, John Leighton (1822-1912) was an English artist notable for his book illustrations and book cover designs. This sketchbook contains numerous pencil or pen and ink sketches, a few with watercolour or wash. The sketches include: Hotel door Zermatt E.C. / Viege (Visp) / Cross on Mont Moro / St. Nicholas / Entry into Zermatt ‚with portraits of local people‘

/Chapel Val Saas Sep. 62 / Clock tower Berne / Kinnbrücke Bridge over Val Saas / St Nicholas sep. 62 / an unfinished sketch of Matterhorn / Zermatt / Kandersteg (sketch of a boy) / Vispthal (sketch of a stroller) / Gorner Glacier / one chromolithography of a view / a two page sketch of Macugnaga / Stalden / Gorge near Gorner glacier Zermatt / Fee Val Saas / Les échelles Leukerbad / Kandersteg / Leuk Gemmi pass above / the Gemmis Pass from Leukerbad / Thun. The unbound pages are double page illustrated (except one), with alpine plants, fountains, peaks etc. The book is in exceptionally fine condition. Unique collector item.

192. WOLF, Caspar - DUNCKER, Balthasar A. - SCHELLENBERG: Alpes Helveticæ - Merkwürdige Prospekte aus den Schweizergebürgen und derselben Beschreibung - oder auch: Vues remarquables tirées des montagnes. Collection de vues remarquables des Alpes du Canton de Berne, dessinée et gravée par différents artistes... Bern, bey Wagner, e.a. 1777, in-Folio, Mit dem schönen gestochenen Frontispiece-Titel, der großen Kopfvignette, beide von Duncker und den beiden Serien mit 27 ganzseitigen großen gestochenen Ansichten und der gestochenen Stammtafel. 1 Blatt „Prospectus“, 3 Blatt „Vorrede“ von Albrecht von Haller, 30 Seiten „Beschreibung einer Reise, die im Jahr 1776 durch einen Theil der Bernischen Alpen gemacht worden von Jac. Sam. Wyttenberg...“ Hübscher brauner Ganzlederband mit Goldprägung. (Einband d. 19 Jhd).


HRB 140090

CHF 12'000.-


Prachtvolles Ansichtenwerk in einem sauberen und frischen Exemplar auf Büttenpapier. Die erste Serie der von N° 1-10 nummerierten großen Ansichten stammt von C. Wolf, sie wurden von Duncker, Eichler und Schellenberg gestochen. Die zweite Serie, die nicht nummeriert ist und aus 17 Kupfern besteht, wurde teilweise

ebenfalls von C. Wolf gezeichnet, daneben enthält sie Blätter von Amad. Studer, K. Leemann, Rosenberg, Clement, J.L. Aberli (Vue de Thoun). Diese Arbeiten meist von B.A. Duncker gestochen.

Prospectus relié au début de l'ouvrage, cite les planches 1 à 10, gravées à l'eau forte. 1 & 2 & 5 par B.A. Duncker - Burin par M.G. Eichler. 1) Breitlauwinen./ 2) La Vallée de Lauterbrunn avec le Staubbach / (3, 4: Schellenberg d'après Wolf) / 3) Schildwaldbach / 4) Première Chûte ou Staubbach / 5) Seconde chûte du Staubbach / (Störklin d'après Wolf 6 & 10): 6) Seconde Chûte du Staubbach en hyver / (7 & 8, 9. Schellenberg d'après Wolf): 7) Glacier du Breithorn contre le couchant / 8) Chûte du Myrrenbach / 9) Glacier du Breithorn contre la Vallée... / 10) Herrenbaechli pris en hiver. Suivi par les planches 11 à 27 également dess. par C. Wolf et gravées pour la plupart par Duncker.



n°192





n°192

193. WOODWARD, Charles: Journal of a Tour through Switzerland and North Italy in 1840. Handwritten account of an Englishman's voyage of leisure with his friends. Richly illustrated with engravings and original drawings. 1840, gr. in-8vo, engraved and handcolored frontispice (Venice) + 195 p. of handwritten text in black ink, richly illustrated with a total of 86 full plates: 60 engravings (of which 6 are handcolored), 10 handcolored lithographs of Venice, 6 engraved maps, 2 watercolors (signed A.W.), 1 pencil drawing (signed E.W.) and 7 documents mounted on pages (circular bill, newspaper cuttings, drawing of the arms of Voltaire etc.), 2 Ex libris, of which one from the author with his hw. dedication as a gift to his son in law, Rev. A. J. Boucher., black leather binding, richly gilt on covers and spine, titlepiece on spine, all edges gilt, with decorative metallic clasp and marbled boards, a beautiful book in very fine condition. (cf. ill. p. 89).

HRB 140024

CHF 2'200.-

84

Unique account of an English banker on his 'tour of a lifetime' through the 'stupendous alps' to Italy and back. 'I have always been a great admirer of the works of Nature...', thus begins the detailed 'Journal of my late Continental Tour' handwritten by the banker Charles Woodward of Compton Terrace, Islington in 1840, richly illustrated with views of the visited places and monuments. Most of the Swiss views are steel engravings from drawings by H.W. Bartlett (taken from Beattie/Bartlett, Switzerland illustrated, published 1836). For Venice he used, amongst others, some beautiful hand-colored lithographs by Giuseppe Kier. Last but not least 3 original drawings can be found, one a pencil drawing of the city of Fribourg. The luxurious and beautiful binding demonstrate the importance of this tour to the author. He states that the journal was written for his friends as a sort of guide for a similar tour and therefore gives a detailed account not only of the journey itself but also of the preparations, the means of transport used along the way, the accommodations, the prices etc. going as far as presenting several original documents such as an example of a 'circular bill' (the traveller checks of the time). Woodward is travelling in company of his friends John Joseph Sudlow and a Mr. Billing of Reading. They leave London on 15 July to return home on the 13 September 1840. Their itinerary


(with miles travelled, modes of transportation and total money spent per person) figures in the summary at the end (abbreviated): from London by steam boat to Ostend (they couldn't obtain passports for France) - Cologne - Basle - Lucerne - Rhigi - Flewellyn (Flüelen) - Hospental - Bellinzona - Lugano - Como - Milan - Padua - Venice - Mantua - Cremona - Martigny (by the Simplon) - Borroman Isles - Chamouny - St. Martin - Geneva - Villeneuve (Chillon) - Lausanne - Fribourg - Bern - Thun - Interlaken - Lauterbrunnen - Grindelwald - Meyringen - Brienz - Giessbach - Thun - Bern - Basle - Cologne - Rotterdam - London (for a total of 3128 miles). Thieme/Becker, 2, 554.



n°193

194. WUNDT, Theodor & Maud: In luftigen Höh'n Skizzen aus dem Bergsteigerleben: Engadin - Ortler - Dolomiten. Hrsg. von der Sektion Berlin des deutschen und österreichischen Alpenvereins. Stuttgart, Greiner & Pfeiffer o.J. (1900), in-4to, 4 Bll. + 276 S., reich illustriert, Stempel K.K. Bibliothek Donaueschingen / Exlibris Peter E. Obergfell, Farbige ill. Original-Leinenband. Rotschnitt. Kleinere Gebrauchsspuren, sonst tadellos. **HRB 139099 CHF 100.-**

Erste Ausgabe.



n°194

195. WYSS (Johann Rudolph) / LUTZ,: Promenades dans l'Oberland par Wyss et Lutz orné d'une carte de l'Oberland. (Sur la couverture:) Itinéraire de l'Oberland, indispensable à quiconque veut visiter l'Oberland. Extrait de Wyss et autres. Orné d'une carte de l'Oberland. Paris, Audin; Genève Briquet et Dubois (sur couverture:) Berne chez tous les libraires, 1833-1834, pt. in-8vo, (14x9 cm), 66 p. + 1 f. (extrait du catalogue de l'éditeur) + 1 carte dépl. mis en couleurs (lith. de Desporte), ex libris Peter E. Obergfell, brochure originale jaune avec texte en noir. (Au dos: (6) Itinéraires de (guide) Richard. **HRB 138712 CHF 350.-**

Comprenant: 1° Les tableaux de route de l'Oberland; 2° la description des merveilles de la nature qu'offre cette contrée; 3° les prix des voyages sur les lacs de Thun, de Brienz; 4° l'indication des meilleures auberges, etc.

196. ZSCHOKKE, H.: Die klassischen Stellen der Schweiz in Originalansichten dargestellt. Zus. 28 Hefte. Karlsruhe u. Leipzig, Kunstverlag W. Creuzbauer, 1836-38, gr. in-8vo, mit gest. Titel u. 85

Stahlstichansichten, unbeschnitten, brochure originale / Original ill. Broschüren. Teilw. etwas eingerissen oder mit kl. Randläsuren. Insgesamt schönes Exemplar. **HRB 139535 CHF 550.-**

Erste Ausgabe. Mit Ansichten von Basel, Bern, Chur, Luzern, St. Gallen, Thun, Zürich u.a. - Unbeschnitten. Vereinzelt leicht stockfleckig, teilw. auch leicht wasserrandig. Ein bibliophiles Sammelstück, das nur sehr selten in Orig.-Broschur auf den Markt kommt. Die 86 Stahlstiche (inkl. Titel) wurden von Gust. Adolph Müller gezeichnet und auf Stahl gestochen von Henry Winkles und den besten englischen Künstlern. Ein Klassiker der illustrierten Bücher des 19. Jahrhunderts über die Schweiz. Bibliographie der Schweizerischen Landeskunde III/70; Perret 4657; Andres 840.

197. Illustrierter Fremdenführer durch Zürich und Umgebung: mit circa 40 Ansichten in Original-Holzschnitten von J.R. Müller, nebst einem Plane der Stadt und Umgebung, wie allen nöthigen Verkehrs-Tarifen, Zürich, J.R. Müller, 1883, kl. in-8vo, 48 S., (S. 35 bis 48 ill. Werbung) + gef. Plan von Zürich und Umgebung, reich illustriert, Ex Libris Peter E. Oberfell, illustrierte Original-Broschüre. **HRB 139962 CHF 120.-**



n°197


86

198. ZURLAUBEN, B. F. A. de & LABORDE, J. B. de: Tableaux topographiques, pittoresques, physiques, historiques, moraux, politiques, littéraires de la Suisse. Tableaux de la Suisse, ou Voyage pittoresque fait dans les treize cantons et états alliés du corps helvétique. En 4 volumes + 1 volume de table & souscripteurs. Paris, Clousier & Lamy, 1780 - (1784), gr. in-folio, 430 gravures sur cuivre numérotées de 1 à 278. Avec le très beau frontispice allégorique d'après Moreau le Jeune + un titre gravé, 2 en-têtes gravées avec 2 x 2 portraits de Zurlauben et Laborde + 241 planches gravées sur cuivre hors-texte (dont 111 avec 2 images, principalement des vues pittoresques, 11 planches avec 71 portraits, 5 planches de sceaux et de médailles et 7 cartes dont celle de la Suisse). Ex. complet de la table et de la liste des souscripteurs. Reliures en veau marbré glacé, roulette et filets dorés en encadrement, dos orné, roulette sur les coupes, dentelle intérieure, tranches jaspées, étuis bordés. Superbe exemplaire (reliure de l'époque). **HRB 127849 CHF 18'000.-**


Édition originale de la meilleure description des Cantons suisses de l'époque. Fameux ouvrage sur la Suisse, superbement illustré par les meilleurs dessinateurs de la fin du XVIIIe siècle. Les deux derniers tomes contiennent les planches, soit un titre et une dédicace gravés et 249 planches finement gravées en taille-douce par Née et Masquelier d'après Pérignon, Le Barbier, etc., montrant chacune une ou plusieurs vues de villes et paysages, portraits, costumes locaux, sujets numismatiques, y compris six cartes à double page et deux panoramas de montagne repliés. Le portrait des éditeurs se trouve au verso du titre imprimé au tome III. Bel exemplaire en reliure de l'époque. Avec la table et la liste des souscripteurs jointe dans un volume séparé.

Qqs rousseurs ou feuillets brunis, défaut marginal à une feuille du tome II. Mors, coins et coupes inférieures frottés, menus défauts aux coins des reliures. Étuis bordés.

One of the most renowned and most beautifully illustrated encyclopedic works on Switzerland. With engr. title and engr. frontispiece (in plate vol. I, after Moreau le Jeune), 429 engravings numbered 1-278 (numbers 1-218 + 60 engravings numbered 219-278) which include 214 views of Switzerland on 107 engraved plates, one folding, 6 maps on double-page engraved plates, 72 portraits (on 11 plates) and 5 engraved plates showing medals and coins of Switzerland. With the index and the list of subscribers. (separately bound in one volume). Most beautiful copy. Cohen-Ricci Sp. 1075. - Lonchamp 3362. - Barth 17338. - Brunet V, 1546. - Lewine S. 581; Perret 2506; Haller I/235; Wäber BSL III/38; Reynaud 573; Fürstenberg 46, 101, 110, 151; vgl. Feller/Bonjour 505ff.



n°198





n°178



n°179



n°167



H. Hegel fecit.

Aussicht von der untern Brücke in Zürich.
Vue prise du grand pont à Zurich.

n°172

n°193



PANORAMA

199. Adlers-Ruhe Panorama: N° 54. Salzburg, Verlag Würthle & Spinnhirm, o.J., um 1880, 40x145 cm Blattgr. Fotografie in 6 Teilen auf Karton aufgezo-gen. (Fotogr. 26 x 125 cm.). **HRB 139514 CHF 350.-**



n°199

200. BAUMGARTNER, A. (Gez. v.): Rundschau von der Scesaplana 2969 M. Auf Grundlage der photographischen Aufnahme des Th. Immler-Bregenz, gez. u. nach der Natur ergänzt von Alfred Baumgartner - Linz, Namensbestimmung von Ed. Imhof - Schiers und Ad. Kolb - Bregenz. hrsg. vom D. u. Oe. Alpenverein. Verlag der Sektion Vorarlberg, o.J. (1898), 20x14 cm gef., Leporello, gefaltet, 150 cm lang. Auf Umschlag hs., gekauft April 1898', Original-Umschlag, Gebrauchsspuren an den Rändern. (cf. ill. p.95). **HRB 139953 CHF 150.-**

201. BAUMGARTNER, Alfred: Panorama bei der Fahrt auf dem Traun- oder Gmundner-See. Nach der Natur gezeichnet...

net... Salzburg, Heinrich Dieter, Kaiserl. u. Königl. Hofverlagsbuchhändler, o.J. (um 1902), kl. in-8vo, gefaltet, 20 S. gef. Panorama, (ca. 14.7 x 180 cm), illustrierte Original-Broschüre. (Umschlag vorne mit Kopfausschnitt). (cf. ill. p.95). **HRB 139856 CHF 150.-**

202. BOREL M. et BRENDDEL, W.: Panorama des Alpes (en 3 parties) , vue prise du Crêt du Plan (598 m) à Neuchâtel. Panorama publié par la section Neuchâteloise du Club Alpin Suisse (Janvier 1901) Dessigné et gravé par Mce Borel et W. Brendel Imprimé chez Muller & Trub à Lausanne et Aarau. 1901, 21x65cm. En 3 parties panorama en couleurs. Couverture originale se détache, avec publicité sur le 2ème plat. **HRB 137319 CHF 250.-**

203. BÜHLER, Fritz: Rundzicht und Sonnenaufgang auf der Schynigen-Platte. Luzern, im Juni (1893), in-8vo, 8 S. + 10 fotogr. Farbtafeln, Exlibris Peter Ernst Obergfell, ill. Original-Leinenband mit Goldprägung. **HRB 139509 CHF 150.-**

204. BÜRKL-MEYER, A.(Adolf): Panorama vom Aelpli oberhalb dem Kurhaus Valzeina, 1200 M. über Meer / [gezeichnet] vom 22. Juli bis 3. August 1883 von A. Bürkli-Meyer. Zürich, Hofer & Burger, 1883, kl. in-8vo, gef., 1 lithogr. Panorama in Farbe. Leporello gefaltet in 3 Teilen (17 x 193 cm), Exlibris Peter E. Obergfell, Leinenband, O.-

Umschlag in Farbe aufgezo- gen (etwas stockfleckig). **HRB 139501 CHF 450.-**



n°203

205. BUSS, Ernst, Pfr.: Panorama vom Wildhorn, 3268 Meter oder 10.882 Fuss, nach der Natur gezeichnet. den 14 Juni 1875. Bern, Hrsg. vom Alpenclub Simmenthal-Saanen. / Lith. F. Lips, Bern, 1875, kl. in-8vo, (ca. 19 x 236 cm). Lithogr. Leporello in Brauntönen v. F. Lips nach E. Buss, etwas (leicht) stockfleckig, mit dem Textheft v. 16 S. (d. letzte leer), im Orig.-Hln. Umschlag. (cf. ill. p.95). **HRB 139875 CHF 250.-**



Benennungen d. Bergspitzen am oberen Rand, der Lyskamm wurde hs. mit Bleistift korrigiert von 4638 auf 4538.

206. BUSS, Ernst: Panorama vom Schlüchtli ob Tenna=Safien Graubünden. Gezeichnet von Dr. Ernst Buss, Juli 1912. Zürich, Polygraphisches Institut A.-G., 1912, kl. in-8vo gef., Panorama mit einer Länge von 156 cm x 19 cm, Stempel, Kurhaus Alpenblick, TH Bucili TENNA, Graubünden'. **HRB 139974 CHF 200.-**

Seltenes Panorama gezeichnet von Dr. Ernst Buss.

207. CATTANI, C.(arl): Das Alpenthal Engelberg und seine Berg-, Wasser-, Milch- und Molkenkuren. Engelberg. Mit Titlis-Panorama. Luzern, Gebr. Räber, / Lithographie v. Joh. Lier in Zürich, 1852, in-8vo, VI + 29 + 1 S. Druckfehler. Illustriert mit 3 lithograph. Ansichtstafeln + mehrfach gef. Titlis-Panorama, Exlibris Peter E. Obergfell, illustrierte Original-Broschüre. **HRB 139355 CHF 350.-**

Erste Ausgabe. Die Lithographien zeigen eine Gesamtansicht des Thales Engelberg, Gasthaus zum Engel, Wasserfall bei Engelberg. Titlis-Panorama 20x185 cm. gez. v. H. Zeller. Lithographirt v. P. Brugier. Barth 19425.



n°207

208. DEROY del. Muller: lith. - Panorama de la Chute du Rhin. Imp. Lemer- cier, Paris, s.d., vers 1840, lithographie tirée en deux couleurs (Tonlithogra- phie. N° de la planche '6'), 1 feuille. (cf. ill. p.95). **HRB 102235 CHF 150.-**

209. DILL, J(ohann) R(udolf). dess. et lith.: Panorama de la Scheini- gen-Platte, près d'Interlaken dans Ober- land bernois. Berne, o.J. (1875), in-8vo,


gef., (23x13 cm), 4x Leporello gefaltet (24x117 cm, Farblithographie, Ex Libris Peter E. Oberfell, Orig.-Hln Umschlag, Titel goldgepresst vorne. (cf. ill. p.95). **HRB 139896 CHF 650.-**

210. DILL, J.R. (1808-1875): Panorama du Siedelhorn sur la Grimsel, 8634 pieds de roi. Farblithographie gez. und lithogr. von J.R. Dill, Editeur à Berne, o.J. (ca. 1877), gef.: 20x10.5 cm, Leporello 19.5 x 122 cm, zus. gesetzt aus 2 Segmenten, Ex Libris anonyme / Ex Libris Peter E. Oberfell, OHln-Umschlag, mit Titel-Etikette. (cf. ill. p.96). **HRB 139894 CHF 350.-**

Schönes Panorama, in gutem Zustand. Man konnte beim Verlag auch nicht kolorierte Panoramen um 1 Fr. billiger beziehen. - Dill war Zeichenlehrer am Fellenbergischen Institut in Hofwil und kam in 1844 in gleicher Stellung an die Industrieschule in Bern, die seit 1855 zur Realabt. der Kantonsschule umgewandelt wurde. Auf dem Panorama nennt er sich 'Editeur à Berne', was darauf hinweist, dass er einen kleinen Panoramen-Verlag betrieb. Auf verso Umschlag ist eine Liste mit Panoramen im gleichen Verlag aufgeführt, sowie: Gornergrat, Aeggischhorn, Niesen, Haut Gournigel, Seelisberg à 3 tintes, die man koloriert oder schwarz beziehen konnte; alle diese Panoramen sind sehr selten. Graf BSL IIc/432 (Sammlung G. Sidler, Bern); Brun I/370. (Zentralbibl. mit Datum 1875)

211. DILL, J(ohann) R(udolf). dess. et lith.: Panorama du Lac des Quatre Cantons pris de Seelisberg. Dessiné d'après nature et lithographié. Berne, J.R. Dill, 1875, 16x24 cm, gefaltet, 8 Bl. Leporello gefaltet 24x108 cm, rousseurs dans les marges, ex libris Peter E. Oberfell. O.-Umschlag mit Titeletikette. (cf. ill. p.96). **HRB 139897 CHF 750.-**

212. FAHRNI, Otto: 1) Panorama Muottas-Muraigl, (Pontresina) (mit Beschriftung) 2456 M. / 2) Panorama Corvilia 2550 M. (mit Beschriftung) / 3) St. Moritz. Map of location. (mit 96, locations und parking'). 1930, kl. in-8vo, gefaltet, 3 Leporello-gefaltet. Zus. in 1 Heft, (1) 16 x 68 cm, (2) 16 x 68 cm, (3) 30.5 x 53 cm, Marmor. Papierumschlag. **HRB 139891 CHF 450.-**



n°212

213. FISCHER, Heinrich: Panorama de la Scheinigen-Platte, Oberland bernois. Imp. J.C. Ochsner, o.J. (um 1855), in-8vo, gefaltet (17 x 11 cm), Leporello (16 x 80 cm), Farblithographie, Stempel F.F. Bibliothek ... Scheinigen / Ex Libris Peter E. Oberfell, Hlwd. Titelbl. aufgezogen. (cf. ill. p.96). **HRB 139892 CHF 450.-**

214. Frohburg (SO). - Panorama von Frohburg. Alpenansicht in Kaltnadelradierung, mit detaillierter Vordergrund-Ansicht u.a. vom Kurhaus Frohburg (äusserst links im Bild) und vom Dorf an der Aare, auch der Bahn mit Zug, dann am Horizont das Alpen-Panorama von Lägern bis zum Moléson und

Miessern, über u.a. Säntis, Glärnisch, Uri-Rothstock, Titlis, Finsteraarhorn, Montblanc. Mit Legenden. Ca. 1860, Grösse 22 x 120 cm, zusammengesetzt aus 2 Teilen. S.A.C.-Stempel, hs. Besitzeintrag 'Ifininger' und Bibl.-Nummer oben am Bild, äussert rechts leicht finger- und stockfleckig, auf Leinen aufgezogen. Exlibris Peter E. Obergfell, (S.A.C. Stempel auf Leinen) und montiert in Papp-Umschlag mit Leinen-Rücken, hs. Titel/Bibl.-Nummer-Etikette auf Vorderdeckel. **HRB 139528 CHF 1'500.-**



n°214



215. Hauteville Panorama: (Domaine d'Hauteville pris du temple). Exceptionnel dessin à l'aquarelle, XIXe s., 271 x 34,5 cm, papier marouflé sur toile roulée sur un cylindre de carton terminé par 2 poignées de bois le tout dans un tube de carton bleu d'époque.

HRB 139665 CHF 10'000.-

Provenance: Vente du contenu du Château d'Hauteville. (2014/15). Estimate CHF 2,000-3,000.- Sold for CHF 9,500.- !!!

216. HEIM, Alb. (Aufgen. v.) / BRUGIER, P. (Gez. v.): Panorama vom Stätzerhorn (Kanton Graubünden) 2576 Meter oder

8587 Schweizerfuss über Meer. (1868 aufgenommenes Panorama) Chur, Verlag Leonh. Hitz, 1868, kl. in-8vo, gefaltet / ca. 18 x 220 cm. lang, 20 S. Leporello gefaltet, O.-Federlithographie. Abzug in beige/bräunlicher Farbe, Beschriftung d. Alpenspitzen mit Höhenangaben, O.-Hlwd. Deckel mit Druck-Titel / Verso mit Verlagsangaben. Auf Umschlag innen: Itinéraire für die resp. Reisenden... von Chur... von Parpan nach dem Stätzerhorn'. **HRB 139669 CHF 350.-**

217. HEIM, Alb. (Aufgen. v.) / BRUGIER, P. (Gez. v.): Panorama vom Stätzerhorn (Kanton Graubünden). 2576 Meter oder 8587 Schweizerfuss über Meer. Chur, Verlag Leonh. Hitz, 1868, kl. in-8vo, gefaltet / ca. 18 x 220 cm. lang, 20 S. leporello gefaltet, O.-Federlithographie. Abzug in beige/bräunlicher Farbe, Beschriftung d. Alpenspitze mit Höhenangaben, O.-Hlwd. **HRB 139902 CHF 300.-**

218. HOFFMANN, Georg: Panorama des Maderaner Thales im Kanton Uri, nach einer hinterlassenen Zeichnung des verstorbenen Georg Hoffmann in Basel, von ihm nach der Natur aufgenommen im Juli 1852. 2 grosse, auch horizontal gefaltete lithogr. Panoramen, Nord- und Südseite, jedes Blatt ca. 43 x 131 cm zus.-gesetzt aus 2 Blättern. Dazu: Ein Führer in die Gebirge des Maderaner Thales. Verfasst von einigen Mitgliedern der Basler Section des schweizerischen Alpenclubs. Basel, Felix Schneider, 1865, in-8°, IV + 54 S. (Führer) + 2 gef. Panorama-Ansichten auf Leinwand aufgezogen, Stempel auf Umschlag und auf Broschüre und verso Karte 'Section Basel des S.A.C. Biblio-

thek', Original-Broschüre, mit den beiden Panoramablättern zusammen in Orig.-Pappmappe, Kante der Mappe minim berieben. **HRB 103257 CHF 150.-**

Die Nordseite ist von der Seeleck-Alp am Fusse des Oberalpstocks aufgenommen, die südliche Seite von der Alpenterrasse Bernetschmatt. Sauberes Exemplar, mit dem Textband komplett. Georg Hoffmann, Basler Tuchhändler und leidenschaftlicher Alpinist, war u.a. der Erstbesteiger des Schneehorns. Graf BSL IIc/469.

219. HUBACHER, G: Alpen-Panorama vom Stanserhorn 1900 m. ü. M. Aufgenommen von G. Hubacher. Aarau, Müller & Comp., aufg. August 1892. in-8vo, 24 x 220 cm., Original-Pappband mit Leinenrücken. (cf. ill. p.96). **HRB 139988 CHF 100.-**

Prächtiges chromolithogr. Panorama in gutem Zustand.

220. IMFELD, X (Xaver): Panorama du Torrenthorn. Le Righi du Valais près Loèche. 3003 M. Zürich, Gebr. Fretz (sur Panorama) / Sion, Kleindienst und

Schmid, (sur couverture), (1897). 23 x 243 cm, mehrfach gefaltete getönte Original-Lithographie, ohne Stempel oder Flecken, Leinenrückenstreifen, couverture originale illustrée, Hôtel-Pension Torrentalp'. Au verso descr. de l'Hôtel Torrentalp construit en 1896, avec les cures d'air et les environs. / Zen-Ruffinen & Willa propr. **HRB 139954 CHF 150.-**

Das Panorama zeigt die Gipfel des Lötschentals, das Bietschhorn, Weißhorn und die Mischabelhörner, den Monte Rosa und den Grand Combin sowie den Montblanc.

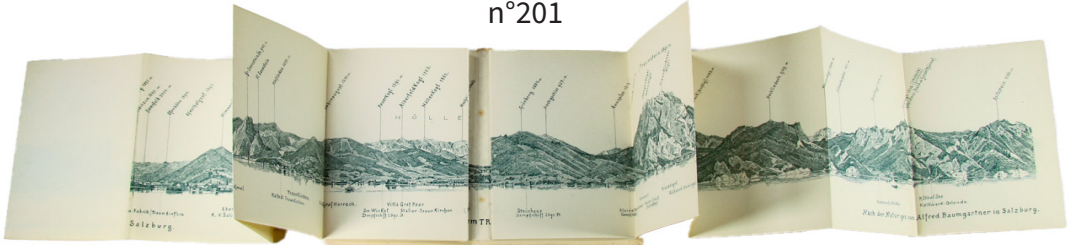
221. IMFELD, X: Panorama vom Rossberg. (Wildspitz 1583) Aufgenommen und lithographiert im Auftrag der Sect. Rossberg des S.A.C. (auch als: Beilage Jahrbuch S.A.C. Bd. XXII). Litho Hoffer & Burger, 1888, pt. in-8vo, gefaltet, farbiges Panorama. Leporello gefaltet, ca. 16.5 x 170 cm, hs. F. M. Keiser / Exlibris Peter E. Oberfell, O.-Leinenmappe. Umschlag Gold u. Blingpresung. Schönes Exemplar. (cf. ill. p.96). **HRB 140025 CHF 120.-**




n°200



n°201



n°205



n°208



n°209




n°222



n°210



n°211




n°213



n°219



n°221



222. IMFELD, X. (Xaver) (1853-1909):

Gebirgs-Ansicht auf dem Uetliberg bei Zürich. Zürich, H. Keller's geogr. Verlag. o.J. (ca.1876), in-8vo, /18.5x198cm. (Blattgr.) Leporello gefaltete farbig lithografierte Panorama-Abbildung, 15x194 cm. Bildgröße, + 1 S. auf 2. Umschlag innen, (Werbung & Reductions-Tafel), Orig.-Umschlag, Ln. Rückenstreifen, Lith. J.J. Hofer, Zürich 'Gnomengebilde vorne und 'Restauration UTO-Kulm' hinten. (cf. ill. p.96). **HRB 139890** **CHF 350.-**

Mit dem von Emil Friedrich Graf stammenden Umschlagbild 'Neugierig umgeben die Gnomengebilde des Uetlibergs den konzentriert arbeitenden Panoramazeichner' (Lithogr. von J.J. Hofer). Der Hinterdeckel zeigt das 1879 von den Architekten Ad. und Fr. Brunner erbaute Restaurationsgebäude. Die Erst-Ausgabe datiert von 1877. Graf S. 482 mit Datum 1876 / Imfeld, Meister d. Alpentopografie, S.143 (Abb.-Umschlag); Imfelds Werke N° 55 datiert diese Ausgabe 188- (nach 1883 erschienen).

223. IMFELD, X., ing. topographe:

Souvenir de Zermatt. Panorama du Gornergrat dépliant. Zürich, J.J. Hofer Lith., J. Wurster & Cie. Editeur, s.d. (1879), in-8vo, (13x19 cm), 1 panorama du Gornergrat + doubles vues - du Riffel et -du Hörnli + relief des hautes montagnes de Zermatt, double dépl. + 2 vues à l'int. du cartonnage: Hôtel Mont Rose & Hôtel Seiler: Riffelalp. Cartonnage original illustré en couleurs. (Le Cervin avec le

village, au dos explication du 'Relief').

HRB 139877 **CHF 1'200.-**

Avec les vues lithogr. à 2 tons suivantes: (Grand) Hôtel Mont Rose. Tenu par A. Seiler, propr. / Panorama du Gornergrat double vue dépl. / Vue du Riffel dépl. / Vue du Hörnli / Relief des hautes montagnes de Zermatt par X. Imfeld, double vue dépl. / Hôtel Seiler-Riffelalp. Tenu par A. Seiler, propr. X. Imfeld, Meister d. Alpentopografie N° 170 (Abb. S. 96-97).

224. IMFELD, X.:

Panorama vom Rossberg. (Wildspitz 1583) Aufgenommen und lithographiert im Auftrag der Sect. Rossberg des S.A.C. (auch als : Beilage Jahrbuch S.A.C. Bd. XXII). Litho Hofer & Burger, 1888, pt. in-8vo, gefaltet, farbiges Panorama. Leporello gefaltet, ca. 16.5 x 170 cm., O.-Leinenmappe. Umschlag Gold u. Blingpresung. **HRB 140026** **CHF 100.-**

225. IMFELD, X.:

Panorama du Ballon de Guebwiller ou de Sultz (1426 mètres). Dessiné d'après nature ... 'Publication de la Section Vosgienne du Club Alpin Français. Nancy, Berger-Levrault, 1881, pt. in-8vo, panorama chromolithogr. circulaire commençant vers l'est, depuis le Remsberg, par Munster (Bavière Rhénane), Colmar, puis de nombreuses sommets des Alpes Suisses, du Sentis jusqu'au Mont-Blanc au sud, puis continuant par l'ouest retour sur place. Feuille, y compris la légende, composée de 3



segments, 18.5 x 196 cm, et l'image 14 x 193 cm, montée dans cartonnage original avec titre sur le plat devant, dos toilé, notice imprimée sur le "Ballon" à l'intér. du plat devant. **HRB 139538 CHF 150.-**

226. IMFELD, X(aver) Ingenieur: Panorama del Salvatore. Gezeichnet von X. Imfeld. Zürich, HOFER & BURGER: o.J. ca. 1890, 17 x 159 cm, 1 panorama 14 x 158 cm, oben am Rand durchgehend beschriftet, Leinen Original Umschlag. Innen mit Lithographie montiert: Lugano Monte San Salvatore. Drahtseilbahn (17 x 11 cm). Goldgedpr. Titel auf dem Vorderdeckel. **HRB 139515 CHF 150.-**

227. IMFELD, X(aver): Ingenieur: Alpenansicht vom Schloss Säli bei Olten. (1882), 15x10.5 gef., Farbpanorama, Leporello gefaltet. Länge ca. 190 x 14 cm, Hlwd.-Pappe (Auf Umschlag: Alpenansicht Wartburg-Säli bei Olten). **HRB 139957 CHF 300.-**

228. IMFELD, Xav(er): Gebirgs-Ansicht auf dem Uetliberg bei Zürich. Im Auftrag der Section Uto des Schweiz. Alpen-Club nach der Natur aufgenommen. Zürich: Hch. Keller's geogr. Verlag, Revision von H. Keller (o. J., ca. 1877), 18 x 11.5 cm, gefaltet, Leporello Panorama, koloriert, rez. HLwd. (cf. ill. p.108). **HRB 139978 CHF 100.-**

229. IMFELD, Xaver (Revidirt von) - HOFER & BURGER. - Panorama vom Homberg am Hallwyler See. (791 m. ü. M.). Hrsg. vom Verschönerungs-Verein 'Homberg'. (Revidirt von X. Imfeld. Ing. Top.). Aufgenommen und lithografiert von Hofer & Burger Graph. Anstalt Zü-

rich, o.J. ca. 1884, in-8vo, Leporello-gefaltet, ca. 120 x 20 cm, Orig.-Farblithografie in der Bearbeitung von Xaver Imfeld + 1 Bl. 'Aargauisch-Luzernische Seethalbahn', revidirt v.), Orig. ill. Umschlag. (Abb. Gasthaus zum Sternen - Menziken, Ct. Aargau), (kl. Fehlstelle Umschlag links oben). (cf. ill. p.107). **HRB 139542 CHF 350.-**

Selten. Der Original-Umschlag mit Abbildungen v. Gasthöfen. Vorne: Gasthaus zum Sternen in Menziken Ct. Aargau. Hinten: Wasserheilanstalt Seebäder Brestenberg, Ct. Aargau & Verlagswerbung. Umschlag innen: Gasthof Bären Reinach und Gasthof zum Löwen in Beinwyl. cf. Xaver Imfeld, Meister der Alpentopografie (2006). S. 134.

230. ISENRING, Johann Baptist: Panorama vom St. Gebhardsberg / Panorama du Mont du St. Gebhard (Deutsch - Bregenz), o.J. (um 184-) 16 x 140 cm. Blattgr. Panorama in Stahlstich. Bildgröße 12x133 cm, gerollt in orig. Rolle (Kartonschuber). (cf. ill. p.107). **HRB 139873 CHF 450.-**

231. (KELLER, Ferd.): Das Panorama von Zürich / und vom Uetliberg mit einer Schilderung der von diesem Standpunkte aus sichtbaren Gebirge, nebst einer ausführlichen Beschreibung der geschichtlichen und naturgeschichtlichen Merkwürdigkeiten des Uetliberges. Zweite, vermehrte Auflage. [Mit einer Panoramatafel und einer Ansicht auf dem Umschlag]. Zürich, Orell, Füssli und Comp., o.J., (1840), in-8vo, 2 Bl. (Schmutztitel & Titelbl.) + VI + 1 Bl. (nochmals ident. Schmutztitel) + 168 S. + gef. Umriss-Panorama 'Berg-Ansicht vom Uetliberg'

(16x62 cm), Original-Pappband (vorne Titel, hinten Ansicht: Kuranstalt von F. Beyel auf dem Uetliberg). Rücken gespalten. **HRB 90009** **CHF 150.-**

Beschreibt das Gebirge im Allgemeinen, die Beschreibung der einzelnen Berge, Vegetation, Fauna & Flora. Zum Beispiel 'Seltene Käfer des Uetliberges' und die am Uetliberg häufig vorkommenden Schneckenarten. Zweite, ein Jahr nach der ersten Auflage erschienene Ausgabe dieses seltenen Werkes über den Zürcher Hausberg und seine Umgebung, verfasst durch den Schweizer Archäologen Ferdinand Keller (1800-1881), der heute als Begründer der urgeschichtlichen Forschung in der Schweiz gilt. Keller widmete seine ganze Tatkraft der Erforschung und Erhaltung «vaterländischer Altertümer» und hinterließ mit seinen zahlreichen Forschungen und Untersuchungen ein noch heute grundlegendes Lebenswerk. In vorliegendem Text beschreibt er die einzelnen Berge des umliegenden Gebirges und ab S. 116 eingehend den Uetliberg unter Erwähnung der Burg Baldern, der Manegg, dem Friesenberg, der Veste Seldenbüron sowie einem ausführlichen Teil über die Vegetation und v.a. Fauna des Uetlibergs. - Das Panorama zeigt nicht die Ansicht über Zürich und den Zürichsee, aber eine 'Berg-Ansicht vom Uetliberg' Die Decellustration zeigt das erste, 1839/40 erbaute und 1878 niedergebrannte Uetliberg-Gasthaus mit Text 'Kuranstalt von F. Beyel auf dem Uetliberg'. cf. Wäber 374 (ähnlich); Graf, Panoramen; S. 481 (nicht gleich, doch ähnlicher Titel).

232. KELLER, H. fec.: Panorama von Zürich gezeichnet auf der Katze. (Katz-Schanze). Ausgemaltes Exemplar - Exempleire terminé en couleurs. Zürich in Commission bei Füessli & Cp. zur

Meisen, 1810, 16x12 cm., gef. Leporello. Blattgröße 14 x 145 cm., Die drei Blatt alt zusammengefügt. Legende unterm Bild. Orig. Leinen-Umschlag, O.-Schuber. (cf. ill. p.107). **HRB 139879** **CHF 950.-**

233. KELLER, Hch (Heinrich): Alpen-Ansicht auf der Hohen Promenade in Zürich. Nach der Natur gezeichnet (von H. Keller). Zürich, Hch Keller, untere Zäune 23 (1873), kl. in-8vo gefaltet, 16x10.5 cm, Farblithographie. 16 x 117 cm, Auf Innen-Umschlag hinten Verlagswerbung v. Hch Keller, kleiner Rundstempel auf Umschlag, OHLwd. (cf. ill. p.107). **HRB 139980** **CHF 550.-**

234. KELLER, Heinrich: Alpen-Ansicht auf dem Uetliberg bei Zürich nach der Natur gezeichnet von Hch. Keller, Vater. Mittelgrund und Stich von C. Huber. Panorama des Alpes Suisses sur l'Utliberg près Zurich d'après nature par Henri Keller, père. Zürich, Heinrich Keller, / chez Henri Keller, o. J. (um 1870), kl. in-8vo, gefaltet, in Stahl gestochenes und leporellogefaltetes Panorama in zwei Teilen. Ca. 15,5 x 147 cm, + 2 Bl. Abkürz. Reductionstafel, zwischen Pp.-Deckeln mit Deckelschild und HLn.-Rücken. Etwas stockfleckig und gebräunt. **HRB 139967** **CHF 120.-**

235. KELLER, Heinrich (1778-1862): Panorama vom Uetliberg bey Zürich.



Illuminiertes Exemplar - Exempleire enluminé. Zürich bey Heinrich Keller, Untre Zäune, N° 367, o.J. (ca. 1807-08), kl. in-8vo, 15x11 cm, handkoloriertes gestoch. Leporello, aus 3 Teilen zusammengesetzt ca. 14.5 x 165 cm Blattgr. Rechts unterm Bild mit: „Anmerkung: Die Endsylbe horn bey Bergnamen ist oben nur durch h bezeichnet worden“. Orig. Türkis Papp-Umschlag + Orig.-Schuber mit Titelschild. **HRB 139888 CHF 1'500.-**

Very fine copy of the first edition in a beautiful handcoloured 'illuminated' edition of the 'Panorama of Uetliberg' near Zurich, folded in orig. turquoise boards & orig. slipcase. Cf. Graf BSL II/482; Caminada, Pioniere der Alpentopografie. Seite 62 und 63 (mit Abbildung).

236. KELLER, Heinrich (1778-1862): Panorama vom Uetliberg. Zürich bey Füessli u. Comp., o.J./s.d. (um/ca.1808), gef. in-8vo, 17x170 cm. (Blattgrösse), handkoloriertes gestoch. Leporello, aus 3 Teilen zusammengesetzt, hs. Notiz auf Papier hinten eingeklebt: Am 27ten Juni 1810 bestieg ich den wegen seiner Aussicht so höchst... bis im kleinsten Détail übereinstimmt „Fr. Schrickell“, / Orig. Papp-Umschlag, Titelschild auf Umschlag. **HRB 139889 CHF 1'500.-**

Erste Ausgabe. Prächtig handkolorierte Ausgabe von Franz Hegi (1774 - 1850) d. Kupferstiches von 1807, 'Seither oft ergänzt und verbessert'. Hübsches Leporello mit Blick auf Zürich und den

Zürichsee. Im Gegensatz zu einem andern Panorama Kellers, welches um die gleiche Zeit entstand und im Vordergrund den Uetliberg-Gipfel zeigt, wählte er hier als Position des Betrachters den Gipfel selbst, was eine bessere Rundumsicht auf die Landschaft unterhalb des Berges, namentlich Ütikon Schloss und Dorf, erlaubt. Mit einer handschriftlichen Bestätigung auf einem eingebundenen Blatt, von Fr. v. Schrickell, datiert Juni 1810, welche der Zeichnung Kellers grosse Genauigkeit attestiert, nachdem sie selbst den Berg bestiegen und die Aussicht mit der Zeichnung verglichen hatte.

Very fine copy of the original handcoloured 'illuminated' edition of the 'Panorama of Uetliberg' near Zurich, folded in orig. boards & slipcase. Compared to another Uetliberg panorama by the artist that presented the summit as part of the panorama, the point of view here is on the summit itself, giving a better view of the landscape near the mountain, especially the castle and village of Ütikon. With a ms. note by Fr. v. Schrickell dated June 1810, confirming the exactitude of the panorama after comparing it to the view itself. Cf. Graf BSL II/482; Caminada, Pioniere der Alpentopografie. Seite 62 und 63 (mit Abbildung).

237. KELLER, Henry: Aussicht vom Weissenstein auf dem Jura, Canton Solothurn, gezeichnet und hrsg. von Heinrich Keller, gestochen von J. J. Scheurmann. Teilw. Illuminiertes Exemplar. Vue prise depuis l'auberge au Weissenstein... Zurich, chez l'Auteur, Untre Zäune 367, Zürich bey Füssli et Comp: zur Meissen, o.J. um 1822, 19 x 200 cm. Gezeichnet nach der Natur im Wirthshaus auf dem Weissenstein von



H. Keller 1817, vermehrt und berichtigt 1822, tadellos, komplett. 2 Klappenelemente unten am Panorama angehängt, damit Gesamtbild v. Solothurn ersichtlich wird, + 1 Ansicht v. der Sennhütte auf dem Weissenstein v. Keller auf Innen-Umschlag. Schuber. Orig.-Umschlag (Titelschild u. 'schwarzes Exemplar' auf Schuber). **HRB 139874** **CHF 300.-**

Panorama gegen Solothurn und seine Umgebung. Am oberen Rand und in der Karte selbst sind Berge, Seen und Ortschaften bezeichnet.

238. (KIENE, J.B.): Panorama vom Rittner-Horn. 7146 Porphy. Bozen in Süd-Tirol. Bozen, Lith. Anstalt J.B. Kiene, o.J., (um 1860), kl. in-8vo, gefaltet, mehrfach gefalt. Umriss-Lithogr. (aus 2 Blättern zus.) Panorama (88x17.5 cm (Blattgröße), 85 x 11 cm (Bildausschnitt zzgl. Legende am unteren Bildrand), Exlibris Peter E. Obergfell, Leporello in bedrucktem O.-Umschlag. **HRB 139350** **CHF 250.-**

Das Rittnerhorn 2262 m bei Bozen ist schon seit langen Jahren einer der meistbesuchten Aussichtsberge Deutsch-Südtirols.

239. KÖNIGER, Franz: Alpen-Panorama vom Standpunkt Augsburg. Augsburg, Verlag von G. Stempfle, o.J. (um 1970), 11 x 16.5 gef., Leporello-gefaltetes farbiges Panorama, ca. 10.5 x 130 cm, letztes Blatt mit, Augsburg, 494m. ü.M., Entfernungen (u.a.) Kaisergebirge, Venediger, Zugspitze usw.). Illustrierter Umschlag. **HRB 139857** **CHF 120.-**

240. Lac des IV Cantons (Panorama): Luzern, Lith. u. Druck (Varlag) v. Synnberg & Rüttger, o.J. (um 1895), 14 x 26

cm, Leporello gef. 30 p. (13 x 24 cm), (Gesamtlänge 720 cm). Foto-Lithographie in Farbe, Original-rot-Leinenband. Goldgeprägter Titel. (cf. ill. p.107). **HRB 139661** **CHF 350.-**

241. Lucerne, Grand Hotel National: (A.M.M. les Voyageurs). Imp. Lith. J. Seitz St.Gall, 1870, 12x8.5 cvm, 1 f. calendrier au verso le frontispice: Plan de Lucerne: Lucerne Grand Hotel National, Tenu par Segesser Frères & Cie, Propriétaires - ouvert depuis mai 1870 + 31 p. (titre inclus) + 16 vues dont 2 sur double-page, cartonnage original. Richement orné d'or. **HRB 139960** **CHF 150.-**



n°241

242. (MEISTER, Johann Heinrich): Voyage de Zurich à Zurich par un vieil habitant de cette ville. Chez Orell, Fussli et Comp., Libraires et Marchands d'Estampes, 1818, pt. in-8vo, Titelblatt mit gest. Vignette von Hegi + 130 S. + 4 gest. Abbildungen davon 3 gef. + 1 gef. Karte: 'Grundriss der Stadt Zürich und der umliegenden Gegend' von Lips gest. nach Keller, gest. Exlibris (Name gestrichen) / Exlibris Peter E. Obergfell, Original H.-Leder d. Zeit. Frisches Exemplar. **HRB 139893** **CHF 350.-**

Premier édition. Le voyage p. 1 à 51. Additions pour les voyageurs p. 53 à 87. Hadeloub, nouvelle historique, 1 feuille de titre p. 89/90 et 91 à 116 et p. 117 à 122 le supplément aux additions, suit la table et l'avis à messieurs les voyageurs (c'est le catalogue d'Orell Fussli).

Die Titelvignette zeigt den Kreuzgang zwischen Stadthaus und Fraumünster / Ansicht von Zürich mit dem Zürichsee und den Alpen / das Waisenhaus / Ansicht von Zürich von der Bauschanze aus / das Casino / Schönes frisches Exemplar. Die Ansichten sind von Hegi u. König gestochen nach Zeichnungen von H. Keller.



^{n°242}
243. Panorma SCHMID, Franz (1791 - 1851): Panorama vom Bantigerhubel, zwei Stunden von Bern. Bern in der Halerschen Steindruckerey, o.J., um 1825, 21x234cm, Mehrfach gefalt. lithogr. Tafel, bestehend aus 7 zusammengeführten Bl., guter Zustand, Original-Pappband mit Titelvignette auf Vorderdeckel u. gest. Vignette des Bantigerhubels vom Tal aus gesehen auf dem Hinterdeckel, Rücken und Ecken berieben, sonst gutes Exemplar. **HRB 103261 CHF 150.-**

244. Panorama de Lausanne avec ses environs et le Lac de Genève, dessiné d'après nature sur le toit de l'Abbaye de l'arc à Montbenon. Signé S. Adam sc. (Publié par J-P Lamy à Bâle, Berne et Lausanne), 1815, 19.7 x 106 cm, dépliant, 7 ff. dépl.-leporello (19 x 105 cm), ex libris Peter E. Obergfell, dans une couverture et étui originales, pièce de titre écrite à la main. **HRB 139525 CHF 1'550.-**

Très rare, manque dans la Bibliographie d. schweiz. Landeskunde. L'exemplaire du Musée historique de Lausanne, mesure 21 cm en hauteur, est daté 1815 et est mentionné comme lithographie. (sa longueur n'est pas mentionnée). Notre exemplaire a été coupé un peu court en bas par le relieur, dont l'éditeur et la date n'y figurent plus (on peut alors deviner par la typographie qu'il s'agit du même panorama, mais dans notre cas il s'agit bien d'une gravure sur cuivre, signée S. Adam sc(ulpsit), et non pas d'une lithographie.

245. Panorama BLATTER, V. d'après RITZ: Panorama des Alpes pris sur le Torrenthorn à Loèche-les-Bains. Sion, A. Galerini, éditeur, Gessler Lith. Sion, 1882, in-8vo, panorama dépliant de 17 x 173 cm, ex libris Peter E. Obergfell couverture cartonnée avec illustration signée 'Blatter'. **HRB 139955 CHF 250.-**

246. Panorama BOSSOLI, E.F.: Panorama preso dal Monte Generoso (1740 mètres). (Panorama du Monte Generoso. E.a. avec vue sur le Lac de



Lugano). Par E. F. Bossoli. Tensi Lit. Editori Milano. Pubblicato nel Bollettino del Club Alpino Italiano, n° 24. s.d., (1876). 16.5 x 241 cm l'image, leporello composé de 4 feuilles lithographiques, + 1 carte-postale en couleurs: Monte Generoso avec timbre et cachet 28/XI/99 (1899), (Hôtel)/ + Panorama, ex libris Peter E. Obergfell, cartonnage original, dos toilé, texte doré sur le plat devant, à l'intérieur du plat sup. une vue et publicité encadrées du texte "Hôtel Monte Generoso en Suisse ... Dr. Charles Pasta ... à 2 heures sur Mendrisio, station de la ligne du Gothard Lugano-Como". **HRB 139527 CHF 1'200.-**


247. Panorama von Gastein. N° 20. Photographie und Verlag v. Würthle & Spinnhirn in Salzburg. Salzburg, Würthle & Spinnhirn, o.J., um 1880, 28x67 Bild (42x80), In 3 Teilen auf Karton aufgezogen, gefaltet. **HRB 139513 CHF 350.-**

248. Panorama, Wengeralpen im Berner Oberland: Jungfrau, Eiger, Mönch. Farbfotografie um 1920. 18.3x83.8 cm. o.J. um 1920, 18.3x83.8 cm. Farbfotografie, 1 gef. Blatt. **HRB 1596.1 CHF 150.-**
249. Panorama KELLER, Heinrich: Aus-

sicht vom Pfannenstiel ("Okenshöhe", ob Meilen a. Zürich-See). Nach der Natur gezeichnet von H. Keller und X. Jmfeld. Gedruckt auf Kosten der Mittwoch-Gesellschaft in Meilen. In Commission bei Hch. Keller's geogr. Verlag in Zürich, 1879, Format 16.5 x 128 cm, Bild 11.4 x 122.5 cm Leporello montiert in Orig.-Halbleinen Papp-Umschlag, ill. Titel auf Vorderdeckel, Werbung auf Hinterdeckel (Lith. J.J. Hofer). (cf. ill. p.108). **HRB 139878 CHF 450.-**

250. Peissenberg - STOLZ, J(ohann) Hieronymus: Panorama vom Peissenberg in Ober-Bayern. München beim Verfasser und im geographischen Depot (1828), 26 x 282 cm, Aus vier Teilen zusammengesetzt und im oberen Rand mit Bezeichnung der Orte und Gipfel. Altkolorierte Lithographie, gezeichnet und hrsg. von J. H. Stolz, gerollt in hellblauer goldgeprägter Rolle d. Zt. mit Titel (Schuber). **HRB 139870 CHF 12'000.-**

Bezauberndes Panorama in leuchtendem Kolorit, von größter Seltenheit und in blütenfrischer Erhaltung. Prachtvolle 360-Grad-Rundsicht vom Peißenberg, dem „bayrischen Rigi“, fast 3 Meter lang. Das Panorama von Johann Hieronymus Stolz, „Königl. Bayer. Ingénieur Geographe im to-



pographischen Bureau des K. General Quartiermeister Stabs“, gilt als „das erste im damaligen Königreich Bayern entstandene Faltpanorama“ (DAV-intern 4/2001, S.70, zur Ausstellung „Rundum Berge“, deren Spitzenstück das Peißenberg-Panorama darstellte). Bemerkenswert ist, dass unser Exemplar nicht gefaltet, sondern gerollt ist. Dieser Umstand und die aufwendige Rolle in bayrischem Blau lassen auf ein Dedikations-Exemplar schließen - Aus süddeutschem Adelsbesitz. (Beschreibung aus: Bayerische Bilderlust - Folge 2 Antiquariat Robert Wölfle München / Peter Bierl - 2014). Dreyer, Rundsichtenverzeichnis 100; Engelmann 757.

251. POHL, F.A.: Guide de Zurich. Publié par le Bureau officiel des Etrangers. Lith. Anstalt Orell Füssli, s.d. (vers 1892), pt. in-8vo, 16 x 11 cm, leporellogef. Panorama (54 x 15.5 cm) + 1 vue: Zürich vers le Lac en frontispice + plan de Zürich en couleurs sur 2 ff. (Lith. Hofer) + 26 ff. + 10 p. de publicité ill., brochure originale illustrée. (Ill. Gd Hôtel-Pension Bellevue au Lac, Zurich ouvert toute l'année. Station du St-Gothard et de l'Arlberg. - avec vue en face du lac et du nouveau pont).
HRB 139961 **CHF 150.-**

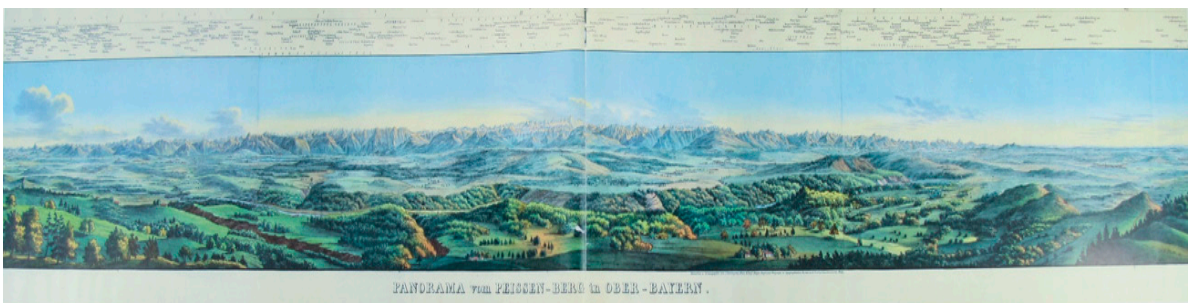
252. Ragatz. Pfäfers. Mit 85 Ansichten, einem Panorama, Plänen und geographischen Karten. Zürich, J.-A. Preuss Schweizerischer Buch- und Kunst-Verlag Art. Anstalt, o.J. (ca. 1894), in-8vo, 126 S. + 1 Bl., reich illustriert mit xylogr. Abb. + Routekarte + Panorama von

Ragatz und Umgebungen in Aquatintastich + altertümliche Reliefkarte + Terrainkarte der Umgebungen v. Ragatz + mehrf. gef. Übersichtsplan von Ragatz in Farbe, ovaler Stempel auf dem Vorsatz 'Grand Hotel Hof Ragatz' / Exlibris Peter E. Obergfell, (am Ende), illustrierte Original-Broschüre, Leinen-Rückenstreifen mit gedr. Titel zwischen 2 Ornamenten. Schönes, fast neuwertiges Exemplar.
HRB 139076 **CHF 120.-**

Schön erhaltener Reiseführer für die Bäder, Kuranstalten und Spaziergänge u. Ausflüge in und um Ragatz und Pfäfers. Mit informativer Einleitung und einem medizinischen Teil. O.-Umschlag in Chromolithogr. mit Ansichten von Ragatz und (hinten) der Taminaschlucht.

253. Säntis Panorama. Erinnerung von den Säntisspitze 2504 Mètre üb. Meer. Landschaftliches Bild der ganzen Rundschau. Herisau & St. Gallen, Walter Marty, o.J. (um 1892), kl. in-8vo, gefaltetes Panorama von 14 x 271 cm + 2 Bl. Ortsbeschreibung. Stempel: Bibliothek von Ludwig Haunz, Konstanz. / Ex Libris Peter E. Obergfell, Leinenband mit dem lithogr. ill. Deckblatt und Rückseite beklebt. (cf. ill. p.108).
HRB 139994 **CHF 500.-**

Sehr seltenes lithogr. Panorama vom Säntis, verlegt bei Walter Marty. Schönes Panorama, das die Situation des Rheinlaufs vor dem



Diepoldsauer Durchstich zeigt. Einige Falt- und Fehlstellen durch Verklebungen der Bildschicht.

254. SCHMID, Franz / RUFF, Johannes: Panorama vom Vierwaldstättersee von Luzern aufgenommen. Panorama du lac des IV cantons. Dessiné par Schmid, gravé par Ruff. Zürich, J. H. Locher, o.J., um 1845, pt. in-8vo, (12x 60 cm Blattgr.) lithogr. Panorama in Schwarz: 8 x 55cm (Bildteil), cartonnage original imprimé. / Kart. Original-Umschlag. **HRB 140052 CHF 250.-**

Seltenes lithogr. Panorama gez. von Franz Schmid (1796 - 1851), gest. von Johannes Ruff (1813 - 1886). Das Panorama zeigt den Blick von der Luzerner Seebucht in Richtung Süden. Die wichtigen Berge sind ausserhalb des Bildteils bezeichnet. Zur linken Seite ist die Anlage der Hofkirche mit dem letzten Teil der Hofbrücke zu sehen, zur rechten Seite der Schwanenplatz mit Schifflande und Umgebung mit dem noch stehenden Lederturm (abgebrochen um 1848).

255. SCHMIDT (Franz 1796 - 1851, dess.) & HURLIMANN (graveur): Panorama de Thoune et de ses environs pris du Jakobs Hübeli. Publié par Jeanneret et Baumann à Neuchâtel, 'on trouve dans leur magasin d'objets d'arts et d'industrie', (lith. Gagnebin à Neuchâtel), s.d., ca. 1825-30, insg. ca. 23.5x140 cm, original Papp-Rolle mit


gestochener Titeletikette und Stülpedeckel. **HRB 139533 CHF 4'800.-**

Sehr selten. In herrlichem Original-Kolorit und in ausgezeichnetem Zustand. Als 'Aquatinta' mit Bildformat 16.3x109.5 cm. bei Krebsler genauestens beschrieben, jedoch nicht in diesem leuchtenden Original-Kolorit.

Am unteren Rand 134 nummerierte Bezeichnungen, links vom Panorama beigelebt das Titelblatt mit dem hübsch gestalteten gestochenen Text (dieses Blatt fehlt meistens), darunter in einem Medaillon 'On trouve dans leur Magasin d'Objets d'Arts et d'Industrie, vues et costumes Suisses, panoramas, ainsi qu'un assortiment de musique nouvelle et ancienne pour la vente et l'abonnement'. Rechts vom Panorama beigelebt gest. Blatt 'Instructions zum Benützen des Panoramas in franz., englischer und deutscher Sprache (auch dieses Blatt fehlt meistens) (cf. Krebsler). Krebsler, Thun und seine Landschaft, S. 161, N° 408.

256. STEUDEL A.: Panorama vom Schloss Tarasp 4608 p.F. ü.d.M. aufgenommen von A. Steudel. Autographiert v. P. Brugier. o.O., o.Vlg. (Nic. Peer Schuls), (um 1865). in-8vo, Leporello gef. Federlithographie, Bach und Fluss blau koloriert, 12 Bl. 14 x 165 cm, Original-Pappband. Titel vorne auf Druckzettel. **HRB 139903 CHF 120.-**

257. STEUDEL, A.: Gebirgs-Panorama von Ueberlingen. Standpunkte: Der Turm



im Badgarten an der obere Galler. Ueberlingen, Verlag von Alb. Gaa. Constanz, Lith. Anstalt von J.A. Pecht, 1875, gr. in-8vo, hellblau/schwarzer lithogr. Druck, Exlibris Peter E. Obergfell, Blauer Original-Leinenband mit goldgeprägtem Deckeltitel. **HRB 139499 CHF 250.-**

258. (STUDER, ?): Das Panorama von Seelisberg im Canton Uri. o.J. (um 1850 ?), 20x11.5 cm gefaltet, O.-Zeichnung, handkoloriert. Leporello 18 Bl. 9 x gefaltetes Panorama, oben beschriftet v. Seelisberg bis Gütschen, links oben hs. auf Panorama ‚P 67‘ / Exlibris Peter E. Obergfell, Original-Papppband. **HRB 139895 CHF 1'500.-**

259. STURM, W.: Panorama de Macolin (Panorama von Magglingen) 3000 s/m. Hôtel & Pension Kurhaus Magglingen. Dessiné d'après nature. Bienne, Ernest Kuhn éditeur, lith. F. Lips, Berne, o.J. (hs. auf Umschlag: 1880), 21.5x160 cm, gefaltete Farblithographie, Orig.-Umschlag, Umschlagbild mit Abbildung v. Kurhaus. (cf. ill. p.108). **HRB 103250 CHF 250.-**

260. TANNER, Andreas (Fotograf): Panorama mit Berner Alpen. Eiger, Mönch und Jungfrau. Vorne im Bild Murtensee mit dem Städtchen Murten. Aufgenommen vom Mont Vully, um 2010, 39x102 cm, Orig.-Farbfotografie, gerollt. (cf.

ill. p.108). **HRB 140080 CHF 350.-**


261. Waldstätterhof in Brunnen am Vierwaldstättersee (Station der Gotthardbahn). Besitzer Fridolin Fassbind. Zürich Orell Füssli, o.J. (um 1900), 18 x 12 cm gef., Panoramaansicht (Länge ca. 55 x 17 cm) + 1 Ansicht des Hotels auf 2 Bl. + 3 blattgr Abb. (Vestibül - Lowerzerse - der Urirothstock) + 18 S. mit 3 in-Text Abb., illustrierte Original-Broschüre. (Situationskarte auf Verso). **HRB 139959 CHF 150.-**

262. WINKLES, H. & OPPERMANN, Wilhelm Ulrich: Rigi-Panorama. + 1 unsigniertes Umriss-Panorama. Karlsruhe u. Zürich, Kunst-Verlag & F.S. Füssli succ. de Keller & Füssli, o.J. (um 1839), Rigi: 92x 18 cm. / Umriss: 11x46 cm., Kupferstich in 6 Teilen auf der Rückseite zusammengeklebt, etwas Wasser- und Stock-fleckig im Rand, Exlibris Peter E. Obergfell, Original-Leinenband, Titel in Gold auf Umschlag. **HRB 139049 CHF 200.-**

Das große Panorama ohne Schriftzusatz zeigt die Landschaft, ist aber auch künstlerisch interessant mit lebendigen Darstellungen von Bergwanderern, Hirten, Reitern, Trachtenfrauen und spielenden Kindern. Das 2. Panorama in Umriss mit Erläuterungen versehen. Die Schliessbänder fehlen. Vorsatz etwas fleckig. Eine 2. Ausg. du „Grand Panorama du Rigi-Kulm“ folgte 1863.



n°229



n°230




n°233




n°232



n°240



n°249




n°253



n°259



n°228



n°260



THERMALISME (WELLNESS)

263. ABEGG, Franz Carl: Das Seewerbad im Canton Schwyz, mit besonderer Berücksichtigung der Badeanstalt bey Franz Carl Ab Egg, Landsfürsprech zum Weissen Kreuz deselbst beij Franz Carl Ab-Egg, (Gedr.) Gebr. Spellmann in Zug, 1836, kl. in-8vo, 18 S., (Umschl. inkl.), ill. Original-Broschüre. Mit Abb. d. Bades. **HRB 138698 CHF 100.-**

U.a.: Kurze Geschichte dieses Bades oder Heilwassers. / Chemische Untersuchung dieses Heilwassers / Resultat der chemischen Prüfung des Heilwassers und Bades / Wirkung und Gebrauch des eisenhaltigen Wassers zu Sewen im Kanton Schwyz.

264. AMSLER, Charles à Wildegg: Les bains de Schinznach en Suisse. 2ème édition, revue et augmentée par l'auteur et contenant des additions. Lenzbourg en Suisse, Imprimerie de R. Bertschinger, 1854, gr. in-8°, Frontispiz Lithographie: Vue de Schinznach + 4 ff. + 1 plan des bains + 146 p. Qqs rousseurs, ex libris Peter E. Obergfell, brochure originale illustrée. **HRB 139926 CHF 100.-**

Une importante station balnéaire sur la rive droite de l'Aar, au pied du Wülpelsberg. La source jaillit d'un rocher de dolomite, à la température de 33° (1400 litres/minute). C'est une eau sulfureuse, d'un goût légèrement amer. Wäber BSL III/313.

265. BALARDINI, Lodovico (del Dottor): Delle acque salino-termali del Masino nella Valtellina. Memoria ... seguita dalle nuove analisi di signori P. Ottavio Ferrario e Luigi Peregrini. Sondrio, Dalla

Tipografia Provinciale di G. B. Della Cagnoletta 1835, in-4to, frontispice gravé ‚Veduta dei Bagni dei Masino‘ (Rusconi - Masperi) + VIII + 28 p. + XXVII (analisi) + 3 p. blanches, Exlibris Peter E. Obergfell, reliure en d.-toile récente, couverture de la brochure originale imprimée cons. **HRB 139399 CHF 350.-**

Das Valtellina liegt im Norden der Lombardei an der Grenze zwischen Italien und der Schweiz, genauer dem Schweizer Kanton Graubünden. Es ist das einzige große Alpental das eine Ost-West Orientierung aufweist, mit einer Länge von etwa 120 km und einer Breite von 65 km.




n°265

266. BARBIER, Victor: La Savoie thermale et minérale. Monographie des eaux minérales des deux départements de la Savoie et de la Haute-Savoie. Chambéry, Imprimerie savoissienne Pierre Carron, 1878, gr. in-8vo, 150 p., ill. de 9 photographies + 2 planches + 1 carte, ex-libris Peter E. Obergfell, brochure originale vert imprimée. **HRB 139493 CHF 750.-**

Première édition, rare, illustrée de neuf photographies hors-texte collées sur papier fort, de deux doubles planches de dessins et d'une carte dépliant en couleurs en fin de volume. Intéressant ouvrage sur les eaux minérales de Savoie. Étiquette de la bibliothèque Henri Ferrand sur la couverture. Belle provenance pour ce livre peu courant. Cité dans la bibliographie du Dr Lépinay dans l'Histoire des bains de Saint-Gervais.

267. Bäder von Bormio (ober Veltlin - Italien) 1340 / 1410 m.ü.M. Thermen und Schlamm-Baeder (40°). Alpiner Luftkurort. Offen von Juni bis Oktober. Neapel, Richter & Co o.J. (um 1890), kl. in-8vo, 36 S. + 2 Bl. reichlich mit Fotos und einigen Plänen illustriert. Auf 2 Seiten wurden Tarife handschriftlich angepasst + ein gefalt. Werbezettel vom Bad Bormio, 4 S. mit 2 Abb., gedruckt von lith. Hofer & Burger, Zürich, Stempel auf Umschlag von: „Ocean“ Praha II., Havlickova ul. 1. Original-Broschüre mit einer Illustration vom Bad Bormio, „In balneis et in montibus salus!“ auf Umschlag. **HRB 140063 CHF 250.-**



n°267

Seltene Broschüre über den berühmten Kurort. Britisches Museum: Richter & Co wurde 1842 von einem Schweizer Drucker gegründet, um in Neapel Chromolithographien herzustellen.

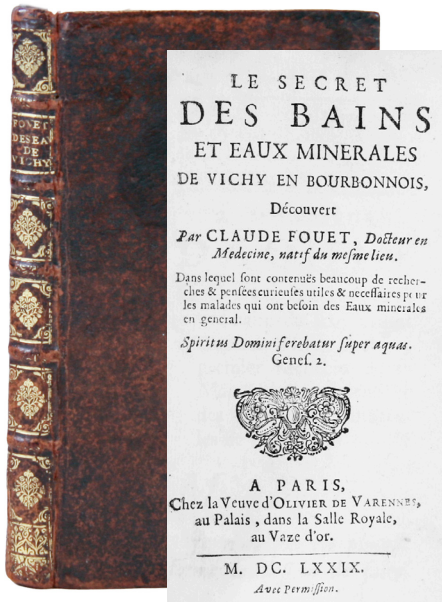
Nach der Vereinigung Italiens wurde Richter Lieferant des Königshauses und spezialisierte sich auf verschiedene Bereiche, unter anderem auf den Druck von Banknoten. Gegen Ende des 19. Jahrhunderts druckte das Unternehmen Werbeartikel für kommerzielle Unternehmungen, darunter auch...

268. DAFFNER, Franz (Miliärarzt): Die indifferente Therme Pfäfers-Ragaz in der Schweiz. Mit 2 Ansichten. 'Braunmüller's Bade-Bibliothek' N° 76. Wien, Wilhelm Braunmüller, 1876, in-8vo, 2 Bl. + 39 S. (+1) + 2 Ansichtenstafeln (Tamina-Schlucht & Bad Pfäfers) + 2 Bl. auf orangem Papier 'Braunmüller Bade-Bibliothek für Ärzte und Curgäste', illustrierte Original-Broschüre. **HRB 139503 CHF 150.-**

269. DORER, Franz Sebastian (Sanitätsrath und Bezirksarzt): Wirkungen des natürlich warmen Mineral Bades zu Baden im Kanton Aargau nach seinen Bestandtheilen, nach den Modificationen der Temperatur und Dauer und nach der Verschiedenheit seiner Anwendungsformen. Baden, Kaiser, 1806, kl. in-8vo, 4 Bl. + 1 Bl. Vorbericht + 38 S. + 4 Bl. „Anhang“, Exlibris Peter E. Obergfell, Original-Broschüre. Buntpapier-Umschlag. **HRB 138689 CHF 200.-**

270. FOUET, Claude: Le secret des bains et eaux minérales de Vichy en Bourbonnois, découvert par Claude Fouet, docteur en Medecine natif du mesme lieu. Dans lequel sont contenuës beaucoup de recherches & pensées curieuses utiles & nécessaires pour les malades qui ont besoin des Eaux minérales en général. „Spiritus Domini ferebatur super aquas. Genes 2., Paris, Veuve d'Olivier de Varennes, 1679, pt. in-8vo, 12 ff.

n. ch. + 148 p., reliure en cuir originale d'époque. **HRB 139969** **CHF 250.-**



n°270

Edition originale. Claude Fouet est né et mort à Vichy (1645-1715) où il exerçait la profession de médecin ordinaire du Roi, il fut ensuite intendant et maître des eaux minérales de Vichy. Il commence par décrire les sources d'eau minérales exploitées dans la ville (les Capucins ou Grand Puy, la Grille, les deux fontaines Gagniez, le Gros Boulet, et les Célestins), leur situation, leurs effets. Il précise ensuite les principes des douches et des bains, avant de détailler les particularités chimiques des eaux. Il s'insurge contre le transport de l'eau qui lui fait perdre ses qualités. Il développe les principes qu'il préconise pour la cure : le régime alimentaire, ce qu'il faut faire avant, pendant et après la prise des eaux. Il termine en donnant des exemples de cures réussies. Bel exemplaire.

271. GRILLET, Joseph Hyacinthe: Les sources thermales de Loèche, au Canton du Valais. Sion, Imprimerie Calpini-Albertazzi, 1845, in-8°, VII (+ 1 bl.) + 207 p (+ 1 table), illustré de 3 planches lithographiées + 1 panorama de plus d'un mètre de long (taché d'eau) + 1 carte, 2 cachets

'Prof. Giovanni Bianchi Censore' et 'Prof. Giuseppe Mercanti Censore - Diocesi di Modena' au faux-titre et à la table des matières / ex libris Peter E. Obergfell, solide reliure en percaline, dos lisse muet, bon exemplaire. **HRB 139494** **CHF 800.-**

Importante publication sur les fameux Bains de Loèche, avec les planches lithographiées par Ritz et tirées par Spengler et Comp., qui nous montrent: Vue des environs des Bains de Loèche / Hôtel de France (dépliante) / Hôtel des Alpes aux Bains de Loèche Canton du Valais - M. Beeguer propriétaire (dépliante) / Panorama de la Sommité du Galm près des Bains de Loèche (104 x 20 cm) / Carte de la Vallée des Bains de Loèche dressée par Müller (dépliante). Cet ouvrage, peu commun avec les lithographies, a été également publié la même année sans les planches. Joseph-Hyacinthe Grillet, sédunois, fut docteur en médecine de la faculté de Berlin, médecin à Loèche-les-Bains pendant la saison des eaux et président de la commission sanitaire cantonale du Valais. Perret 2060; DHBS III/552; BSL IV/3 (Balnéologie) p. 57.

272. (HERZOG, Samuel, d. 1742): Kurtze, Doch Grundliche und warhaffte Beschreibung Dess Vortrefflich und weitberühmten Habspurger- zuvor genanten Schintznacher-Bads, Gelegen unden an dem Habspurger-Berg im nderen Aargauw. Aufgesetzt und zum gemeinen Besten in Truck aussgegeben durch M.D.H.B.S.P. (Bern), [s.n.], Gedruckt im Jahr Christi / 1708. gr. in-8vo, (19.5x15 cm), 28 S. (inkl. Titelbl.) + 1 Doppeltafel in Kupferstich (Ansicht), Ex Libris Peter Ernst Obergfell, Broschüre mit schönem mehrfarbigem Buntpapierumschlag d. frühen 18. Jhds (Blumen, Ranken u. Vögel Motive). **HRB 139772** **CHF 850.-**

Sehr seltene erste Ausgabe. M.D.H.B.S.P. heisst soviel wie 'Bernerische Stadtphysikus Samuel Herzog'. Reber, Balneologie und Climatologie

BSL, Fasc. IV 3, S. 82, Schinznach; Scheuchzer, Historia naturalis Helvetiae P. II: Hydrographiae, pag. m. 325, Zürich 1717.



n°272

273. HEYFELDER, Dr.: Die Heilquellen des Grossherzogthums Baden, des Elsass und des Wasgau. Stuttgart, Verlag von Ebner & Seubert, 1841, in-8vo, 1 Bl. (Vortitel) + VIII + 232 S. + 2 Bl. (Corrigenda & Werbung) + 2 gest. Ansichten von 'Rippoldsau und Peterstal', stockfleckig, gest. Exlibris 'Edouard de Turskheim' / Ex Libris Peter E. Obergfell, Halbleinenband der Zeit. **HRB 139984 CHF 250.-**

1. Auflage. Ausführlicher Führer durch die alsässische Bäderlandschaft. - Heyfelder (1798-1869), Leibarzt der Fürsten von Hohenzollern und Medizinalrat in Sigmaringen, «reformirte das dortige Medicinalwesen nach preussischem Muster und widmete. den Bädern und Curorten der Nachbarländer Württemberg, Baden, Elsass und Nassau eine eingehende Aufmerksamkeit» (Hirsch). Hirsch-H. III, 214.

274. HOTTINGER, Solomon (1649-1713): Thermae Argoviâ-Badenses, das ist, eigentliche Beschreibung der warmen Bädern ins gemein; Dess herrlichen in dem Aergow gelegenen warmen Bads 112

zu Baden ins besonder; desselbigen Art, Natur, Eigenschafft, Würckung und vilfältiger Nutzen, in welchen Kranckheiten, auch wie dasselbe zu gebrauchen seye oder nicht, wie man sich vor, in, und nach dem Bad zu verhalten habe: sambt kurtz-vorgesetztem Bericht der Statt und der Graffschaft Baden, sonderlich aber auch der Bädern selbst dissmahligen Zustands. Baden, Joh. Ludwig Baldinger, 1702, kl. in-8vo, 12 Bl. + 245 S. + 7 S. (Register), etwas stockfleckig, Stempel auf Vorsatz / Ex Libris Peter E. Obergfell, Original-Pappband d. Zeit. Rücken mit kl. Fehlstelle. **HRB 139792 CHF 650.-**



n°274

Erstausgabe. Sehr selten. Das Werk ist hauptsächlich von Bedeutung für Medizin und Balneologie (Thermalisme). S. 1 bis 82 handeln von der Topographie von Baden. "Diese Arbeit ist von keiner andern als von der Scheuchzerischen bis dahin übertroffen worden, und in deren Ermanglung nützlich, brauchbar und lehrreich" (Haller). Salomon Hottinger, Dr. Medizin in Basel 1672, war Prof. der Mathematik und Naturwissenschaften in Zürich ab 1691. Barth 20632; Waeber BSL III/311; Reber BSL Balneo-

logie ... IV3/20; Haller I/1524; HBLS IV/297, Nr. 4; Martin, Deutsches Badewesen S. 268-269, und 420, Nr. 373; Blake 222; Waller -; Wellcome -; Hirsch -.

275. HUSEMANN, August & KILLIAS, E.: Die arsenhaltigen Eisensäuerlinge von Val Sinestra bei Sins (Unter-Engadin). Analysirt von Dr. August Husemann, Prof in Chur, nebst einigen begleitenden Bemerkungen von Dr. E. Killias, Badearzt von Tarasp. Veröff. in Auftrage der Gemeinde Sins. Chur, In Commission der Hitz'schen Buchhandlung (Hitz & Hail), Buchdr. Gebr. Casanova, 1876, in-8vo, 22 S. + 1 Bl. (Inhalt), Exlibris Peter E. Obergfell, ill. Original-Broschüre. **HRB 138670 CHF 150.-**

276. KAISER, J(oseph) A(nton) (1792-1853): Die Heilquelle zu Pfäfers, ein historisch-topographischer und heilkundiger Versuch von (Dr.) J. A. Kaiser. Zweite, umgearbeitete und vermehrte Auflage mit mehreren Kupfern. Chur, gedruckt bei S. Benedikt, 1833, kl. in-8vo, Frontispiz (M. de Meuron del - Hurlimann sc.) + gest. Titelblatt mit Vignette (Innenansicht Empfangssaal) + X (Vorwort - Inhalt) + 320 S. + 3 gest. Ansichtstafeln, vereinzelt leicht stockfleckig, hs. auf Vorsatz: Geschenk ... datiert 1840', originaler grüner Pappband mit Abb. auf Rückseite 'Ursprung d. Quelle', schönes Exemplar. **HRB 124907 CHF 250.-**

Die seltene 2. Auflage vom berühmten bündnerischen Balneologen, Dr. J.A. Kaiser, der den Kurort weltweit bekannt machte. Die 4 Aquatintaradierungen zeigen Folgendes: Frontispiz: Das Bad Pfäfers (Max. de Meuron del - Hurlimann sc.), Titelbl.: Innen-Ansicht der Empfangssaals, idem 2. Ansicht. S. 24: Burg Wartenstein (S. Corrodi del. - J. Suter sc.) / S. 43: Stift Pfäfers / S. 52:

Aufriss der Badeanstalt in Pfäfers (gef. Ansicht d. Gebäude). Wäber S. 363; HBLS IV/436: Vgl. Lonchamp 1645 (1. Aufl.).

277. KAISER, J(oseph) A(nton) (1792-1853): Die Heilquelle zu Pfäfers, ein historisch-topographischer und heilkundiger Versuch von (Dr.) J. A. Kaiser. Zweite, umgearbeitete und vermehrte Auflage mit mehreren Kupfern. Chur, gedruckt bei S. Benedikt, 1822, kl. in-8vo, Frontispiz + gest. Titelblatt mit Vignette + IV (Vorwort) + 182 S. + 1 Bl. (Inhalt) + 2 gest. Ansichtstafeln, hs. auf Vorsatz: 'Geschenk... (datiert) 1840', originaler grüner Pappband. **HRB 139797 CHF 250.-**

Ordentliches Exemplar dieser reizend ill. Beschreibung der berühmten Heilquelle, lediglich 2 Bl. etwas knitterig und durchgehend etw. stockfleckig. Wäber S. 363; HBLS IV/436: Vgl. Lonchamp 1645 (1. Aufl.).




278. KILLIAS, Dr. Ed. / PLANTA-REICHENAU, Ad. v.: Die Mineralquelle von Rothenbrunnen. Eine balneologische Skizze. / Chemisch untersucht von Ad. v. Planta-Reichenau. Chur, Offizin von J.A. Pradella, 1867, gr. in-8vo, 48 S., Original-Broschüre. **HRB 139504 CHF 100.-**

279. KILLIAS, Ed.: Raetische Mineralwässer ausgestellt von der Naturforschenden Gesellschaft Graubündens an der Wiener Weltausstellung 1873: Analysen und Notizen. Chur, E. Meyer à Marca, 1873, gr. in-8vo, 35 S. (+1) + 10 Bl. (Auf gelbem Papier:) Annoncen und Reklamen: Hôtels Gasthäuser, Bäder und Schweizerliqueure..., Exlibris Peter E. Obergfell, Original-Broschüre auf Pappband aufgezogen. **HRB 139496 CHF 100.-**


280. KRONFELS, Fr. Karl v.: Gais, Weisbad und die Molkenkuren im Canton Appenzell. Constanz, bei W. Wallis, 1826, kl. in-8vo, Lithogr. Frontispiz: Ansicht v. Gais + lithogr. Titelbl. mit Vignette (Wildkirchlein) + XIV + 2 Bl. + 297 S. + 1 S. (neueste Nachrichten). Exlibris Peter E. Obergfell, Halbleder d. Zeit. Schönes Ex. **HRB 139743 CHF 650.-**

Inhalt: 1. Abschnitt: Die Molkenkur / 2.: Der Kurort Geiß und dessen Umgebungen / 3.: Weißbad u. dessen Umgebungen / 4.: Hist.-Stat. Überblick d. Kantons Appenzell / 5.: Des Appenzellers Alpenwirthschaft und Sennenleben. Wäber S. 316 (Mit Kupfer u. Vignette (sic.: mit Lithographie); Lonchamp 1708.

281. (LEISINGER): Die Bäder und Curorte der Schweiz: praktischer Leitfaden für Badbesucher und Curisten enthaltend: Alphabetische Aufzählung und Beschreibung der bedeutendsten Schweizer-Bäder und Curorte mit Berücksichtigung der Kaltwasser- und Molkenkuren: nebst Angaben derjenigen Krankheiten, welche durch deren Gebrauch geheilt werden. Bearbeitet von einem praktischen Arzte. Zürich, C. Honegger-Schmid, 1857, kl. in-8vo, VIII + 192 S., kl. Stempel Rudolf Dikenmann auf Vorsatz, Hlwd. ill. bedruckter Pappband d. Zeit. **HRB 139904 CHF 150.-**



n°280



n°281

Die Molkenkultur kam in 18. Jh. auf und bildete einen relativ früh ausgebildeten Zweig des Trinktourismus in der Schweiz, von dem vor allem das Appenzellerland profitierte.

282. LEONHARDI, Georg: Das Veltlin nebst einer Beschreibung der Bäder von Bormio. Ein Beitrag zur Kenntniss der Lombardei. Zugleich als Wegweiser für

Wanderungen vom Stifser Joch bis zum Splügen. Leipzig, Wilhelm Engelmann, 1860, in-8°, VIII + 198 S. + 1 Bl. (Höhenangaben/Werbung) + 1 gef. Karte des Veltlin. Blattränder gering gebräunt. kl. Exlibris Gottl. Custer, Apotheker - Rheineck / Exlibris Peter E. Obergfell, Hlwd. d. Zeit.


HRB 138637

CHF 200.-



n°282

283. LEONHARDI, Georg: Poschiavino-Thal. Leipzig, Engelmann, 1859, in-8°, Frontispiz-Ansicht + gef. Karte + 136 S., Auf Innenumschlag vorne, Stadt-Bibliothek Baden, / ex libris Peter E, Obergfell, Original Halb-Lederband. d. Zeit. **HRB 139933 CHF 250.-**



n°283


284. LOETSCHER, H. (Dr. med. Hans): Die Kurorte, Bäder und Heilquellen der Schweiz. Reisehandbuch für Kurgäste und Sommerfrischler sowie unentbehrlich für Aerzte. Zweite (2.) Auflage. Zürich, J. A. Preuss, 1886, kl. in-8vo, 2 Bl. (Titel, Inhalt) + XVIII + 352 S., mit 120 Ansichten, Panoramen & Spezialkarten, ohne Bäderkarte der Schweiz (nur noch Fragment vorhanden), Exlibris Peter E. Obergfell, Original-Leinenband. Goldaufruck, Rotschnitt.

HRB 139760

CHF 100.-

Mit Panorama von Montreux am Genfer See, mit den Hôtels National und Beau-Rivage.

285. LOSIO, S.: Nella Valle d'Aosta, guida di Saint Vincent: Cura coll'acqua minerale della «Fons salutis» ed itinerari delle principali escursioni. Con una carta topogr., sette carte itin. ed otto illustraz. h.-t., Monza, I Palcari, 1902, in-8vo, 80 p. + 8 ff., reliure récente, couvertures de la brochure orig. cons. **HRB 139901 CHF 120.-**



n°285

286. LUGINBÜHL, Dr.: Aertzlicher Bericht über die Saison im Jahre 1875 und 1876 in Faulenseebad. Interlaken, Buchdruckerei Aemmer & Balmer, 1877, kl. in-8vo, 31 S. + 1 Falttafel, Exlibris Peter E. Obergfell, Original-Broschüre, hinten mit lithogr. Ansicht vom Bad und Umgebung. **HRB 138672 CHF 150.-**

Der Autor war prakt. Arzt in Mühlenen, Amt Frutigen. Von ihm stammen höchstwahrscheinlich auch mehrere Anmerkungen und Korrigenda mit Bleistift im Text. Das Faulenseebad liegt im Unter-Simmenthal (Amt Spiez). Reber, Bibl. Nat. Suisse Balneologie S.41.

287. PERNISCH, J. aus Scansfs: ZUZ im Oberengadin, 1748 Meter ü. M. (Zwei Stunden unterhalb St. Moritz) als klimatischer Kurort. Chur, Druck von Chr. Senti, 1876, in-8vo, 15 S. + 1 Faltbl. (meteorol. Beob. im Oberengadin und Davos) + Werbezettel (2 Blatt) Hôtel & Pension Concordia Luftkurort Zuz mit Karte und Abb. + 4S. (gr.-8°) Hôtel & Pension Concordia ZUZ mit Beschreibung v. RASCHER J.P. (Besitzer) Abb. illustrierte Original-Broschüre. **HRB 139735 CHF 100.-**

288. PLANTA, A. de & KEKULE, A.: Analyse chimique des Eaux de Saint-Moritz (Cantones Grisons). Coire, Frédéric Wasali, 1855, in-8vo, 31 p., brochure originale imprimée. **HRB 139732 CHF 150.-**

289. REICHENBACH, E.: Théorie physiologique des cures d'eau thermale à Loèche-les-Bains (Valais Suisse), 1. Paris, Masson, 1876, in-8°, 2 ff. + 76 p., ex libris Peter E. Obergfell, brochure originale. **HRB 138683 CHF 150.-**


Première édition. / Contient: Cure par bains

prolongés - Cure hygiénique - Indications thérapeutiques. Reber 58.-Erstausgabe des wichtigen Werkes; sehr selten.

290. RÜSCH Gabriel: Das Bad Pfäfers in seiner neuesten Gestalt: für Aerzte, Curgäste und Reisende bearbeitet. St. Gallen und Bern Huber und Compagnie, 1849, in-8vo, Frontispiz (Ansicht) Bad Pfäfers + IV + 200 S. + 2 Bl. + 1 Ansicht 'Bad Pfäfers', stockfleckig, Exlibris Peter E. Obergfell, rez. Halbleder mit Ecken, illustrierte Original-Broschüre eingebunden. Sehr schönes Exemplar. **HRB 139750 CHF 150.-**

291. SAUTER, J. (prakt. Arzt): Beschreibung vom Gonten-Bad. Molken- und Badeanstalt im Kanton Appenzell Innerrhoden. Dritte Auflage. Konstanz, J. Stadler, 1856, kl. in-8vo, Frontispiz Ansicht + X + 116 S. + 1 Bl. leer, Exlibris Peter E. Obergfell, Original-Broschüre. **HRB 138690 CHF 150.-**

Das Frontispiz zeigt „Gonten-Bad Ct. Appenzell von Franziska Büchler“.



n°291





n°292

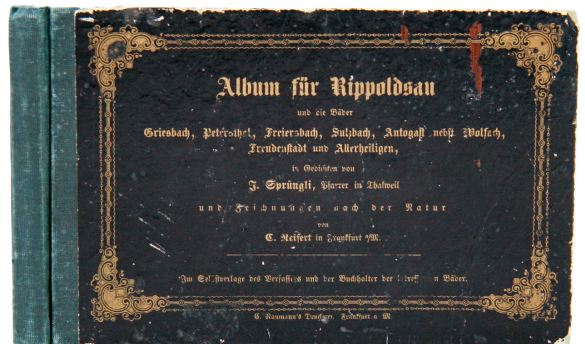
292. Curanstalt Schönfels a/d. Zugerberg. Zürich, Lithographie J.J. Hofer, o.J. (um 1870/80), lichtmass 45x52 cm., Plakat mit Mittelfalz / Affiche avec plie. au milieu, Ansicht mit 2 Panoramen (nach Westen und nach Osten) + Ansicht mit d. Curanstalt, Teich & Promenade. Notiz 3-sprachichg. Chromolithogr. sous passepartout. (57x65 cm.). **HRB 139975 CHF 450.-**

Notiz: 3000 Fuss über Meer, herrliche Aussicht comfortable Einrichtung, Mässige Preise. Kurarzt, Bäder, Molken, regelmäßige Omnibusverbindung von und nach dem Dampfschiff und der Station Zug. / 3000 feet over the level... / 3000 pieds vue superbe...

293. SPRÜNGLI, J. (Pfarrer in Thalweil) (Gedichten); & REIFERT, C. (Zeichnungen): Album für Rippoldsau und die Bäder Griesbach, Petersthal, Freiersbach, Sulzbach, Autogast nebst Wolfach, Freudenstadt und Allerheiligen. In Gedichten von J. Sprüngli, Pfarrer in Thalweil und Zeichnungen nach der Natur von C. Reifert in Frankfurt a/M. Selbstverlag d.

Verfasser. (Druck:) Frankfurt, C. Naumann's Druckerei, o.J., (um 1840), 11.5 x 17 cm, Lithogr. Titelblatt mit Abbildung + 96 S. + 31 Tafeln in Tonlithographie, Original-Pappband, Leinen-Rückensstreifen, Umschlag mit Titelei in Goldprägung und typographischer Rahmen. Goldschnitt. Etwas locker und bestossen. **HRB 140093 CHF 350.-**

Mit anmutigen Ansichten illustriertes balneologisches Werkes des seit 1835 im zürcherischen Thalwil wirkenden (Sänger-) Pfarrers J. J. Sprüngli (1801-1889) über die im Schwarzwald gelegenen Bäder. Schefold S. 821 und Nrn. 32557-32562, 32578. - Vgl. Zürcher Pfarrerbuch 538.



n°293


294. TARNUZZER, Chr (Dr.): Bad Rothenbrunnen in Graubünden. Zürich, Art Institut Orell Füssli, 1897, in-8vo, 60 S. + 2 Bl. (benutzte Quellen / Inhalt + 1 Bl. Leer), mit 13 landschaftlichen Ansichten, Exlibris Peter E. Obergfell. Mod. Pappband. Hübsche ill. Orig.-Broschüre miteingebunden. **HRB 139497 CHF 150.-**

295. THEOBALD, G. & WEILENMANN, J.J.: Die Bäder von Bormio und die sie umgebende Gebirgswelt. 4 Theile zus.: Landschaftsbilder, Bergfahrten und naturwissenschaftliche Skizzen. St. Gallen, Scheitlin & Zollikofer (Druck der Off. v. J.A. Pradella in Chur), o.J. (1868), kl. in-8°, 146 S. + 1 Bl. Inhalts-Verz., Exlibris Peter E. Obergfell, illustrierte Original-Broschüre (vorne 1 Abb.: Xylogr. v. Bormio, hinten 2 Abb.: Die Galerien d. Stelviostrasse und Ausblick v.d. I. Galerie nach dem Veltlin), Rücken u. vorne etwas eingerissen. **HRB 138640 CHF 150.-**

296. Tirol. Cur- und Badeorte, Femdenstationen, Aufenthalt für jede Jahreszeit. I: Pusterthal. Hrsg. vom Fremdenverkehrsverein für Deutsch-Süd- und Osttirol, 1893, in-8vo, 1 Bl. leer + 16 S. mit 2 Abb. + 16 n.n. S. mit 17 Abbildungen, illustrierte Original-Broschüre. **HRB 139507 CHF 100.-**

297. TREICHLER, A. (Med. Dr. Kurarzt): Die Schwefelquellen an der Lenk im Ober-Simmenthal, Kanton Bern. Wädensweil, Buchdr. Rüegg zum Floh Hof, 1876, in-8°, Frontispiz Farblithogr. „Hôtel & Bains de la Lenk, tenu par A. Kaelin-Archinard, directeur“ + 16 S. (d. l. weiss) + 2 Bl. „Tarif de l'établissement & Observations générales“, Exlibris Peter E. Obergfell, Original-Broschüre. **HRB 138694 CHF 100.-**

Erstausgabe. Komplett mit der sehr hübschen Ansicht vom Hôtel & Bains, die häufig fehlt.



n°295

Teil I.: Theobald: Landschaftliche Skizze / II. Weilenmann: Bergfahrten in der Umgebung von Bormio / III. Theobald: Geologische Uebersicht der Gegend von Bormio / IV. Theobald: Zoologisches. / DAZU: Thermen Prospekt 2 Blatt, 1898, kursiv gedruckt. Hotel Werbungen Tower Hôtel & Gasthof zum Thurm / 1 ill, Doppelblatt: Bagni e fanghi di Bormio Alta Valtellina Provincia di Sondrio. Aperti dal Maggio all' Ottobre.




n°297

298. TRITSCHLER, J. C. S.: Canstatt's Mineralquellen und Bäder. 2 Auflage. Stuttgart, Metzler, 1834, kl. in-8vo, X + 169 S. + 6 lithogr. Tafeln und 1 mehrf. gefalt. Plan. (Profil der sämtlichen Mineralquellen in der Umgebung)., Deckblatt des Frontispiz mit hs. Exlibris des Arztes J. Chr. F. Harless (1773-

1853) Geschenkexemplar vom Magistrat zu Cannstatt) + Bibliotheksstempel T. H. Renz., Original-Pappband. (cf. ill. p.120). **HRB 139968** **CHF 250.-**

Wertvolle Bäderbeschreibung vom Dr. J. C. S. Tritschler. Oberamts- und Bad-Arzt in Canstatt. Erschienen anlässlich der 12.Versammlung der Naturforscher und Ärzte Deutschlands den Teilnehmern als Willkommensgeschenk überreicht. Mit schönen Ansichten (GA, Rosenstein, Bade- und Kureinrichtungen) von Caspar Obach.



n°298

299. TROGHER, Leopoldo e Guiseppe: Delle tre acque di Sella, Prae e Zaberle...: trattato presentato alla Magnifica Comunità di Borgo Valsugana. Trento, dalla Stamperia Monaudi, 1788 pt. in-8vo, 100 p., incl. le titre avec vignette gravée, ex libris Peter E. Obergfell, cartonnage original. Papier dominoté d'époque. **HRB 139831** **CHF 200.-**

300. VOGT, Wilhelm: L'Établissement des Bains de Hof-Ragaz (en Suisse) pour médecins et simples particuliers. (Traduit de l'Allemand). Ragaz, Chez C.

Alther, libraire. Imprimerie de Wilhelm Lehmann, 1863, pt. in-8vo, 2 ff. (page de titre + index) + 95 p., brochure originale imprimée. **HRB 139075** **CHF 100.-**
Contient: Séjour de Hof-Ragaz / De la nature et des effets des bains de H.-R. / Effets des eaux de H.-R prises intérieurement / Effets salutaires d'une cure aux bains de H.-R. / Règles pour les eaux de H.-R.

301. WEBER, Victor (Badearzt): Das Schwefelbad zu Alveneu im Kanton Graubünden nebst den benachbarten Mineralquellen von Tiefenkasten und Solis medizinisch und topographisch. Chur, Offizin d'Ant. Pradella, 1868, pt. in-8°, 85 S. (+1) + 1 Bl. Inhaltsverz., illustrierte Original-Broschüre. Schönes frisches Ex. **HRB 139832** **CHF 100.-**

Mit: Theobald, G. (Chur:) Geologische Verhältnisse der Heilquellen von Alveneu, Tiefenkasten und Solis. Reber 16; Barth 20457.

302. WEVER Gustav (Med. Dr.): Der klimatische und Molken-Kurort Badenweiler mit seinen Umgebungen. Topographisch, historisch und medicinisch dargestellt. Mit einem Plane der römischen Bäder, einem Panorama der Alpenkette und einer Karte der Umgegend. Dritte, umgearbeitete Auflage. Badenweiler, Friedr. Fabel'sche Buchhandlung, 1866. kl. in-8vo, VI + 1 Bl. + 158 S. mit 1 gef. 'Grundriss der Römerbäder in Badenweiler' + 1 Bl. (Auszug aus dem Verlagskat. v. Fabel) + 1 gef. Karte der Umgegend + gef. Panorama der Schweizeralpen gesehen von dem Hochgebirge des badischen Oberlandes, Original-Leinenband. Titel & Autor in Goldaufdruck. Schönes Exemplar. **HRB 139796** **CHF 250.-**



n°298




nach der Natur gezeichnet v. C. Obach

Cannstatt n. S.

DIVERS (MILITARIA - GRAPHIQUES)

303. (RASPE. - éditeur): Recueil de toutes les troupes qui forment les armées françaises. 150 planches. Dessiné et illuminé d'après nature. Nuremberg, Gabriel Nicol. Raspe, 1768, gr. in-8vo, 1 f. de titre gravé + 150 planches coloriées à la main (sur 164) + 1 f. de table, cartonnage violet d'origine, plats encadrés d'ornements à l'or, dos avec étiquette de bibliothèque. **HRB 100899 CHF 2'500.-**

d'Infanterie: 1-93, sans le n° 48 'Royal Italien' et 49 'd'Erlach, Suisse' / Troupes Légères 1-6: / Régiments de Cavalerie 1-35: / Régiment de Dragons. 1-17. Des 13 planches de la première série (Maison du Roi) seulement la dernière est conservée montée en frontispice (planche n. 13). Chacune des planches représente un soldat et un officier de régiment et est accompagnée d'une légende donnant le nom du colonel ou 'mestre-de-camp', le rang du régiment, la date de création, le nombre de bataillons ou d'escadrons et le nombre d'hommes. Les couleurs sont d'origine et fraîches. Cohen-De Ricci 862; Colas 2059.



n°303

Deuxième édition (la première édition, date de 1761). Planches contenues dans le volume: Maison du Roi: n° 13: 'Garde suisse' / Régiments



n°303

304. STEINER, Albert (1877–1965). (Fotogr.): Piz Palü - Bellavista. Berninagruppe. (o.J.), (16.5x 22.5 cm). Unten links mit Bleistift bezeichnet. Unten rechts handsigniert: ‚Alb. Steiner St. Moritz‘. O.-Fotografie auf braunem Papier aufgezogen, 17x23.5 cm. Silbergelatineabzug. Aus der Sammlung Peter E. Obergfell mit Exlibris auf Rückseite, unter Passepartout in Holzrahmen d. Zeit (Einrahmung: Rudolf Studnitzka - St. Moritz). **HRB 140064 CHF 2'400.-**

Steiner Albert 1877 - 1965 CH Piz Palü and Bellavista, Oberengadin. Gelatin silver print on supporting paper, laid down on supporting cardboard. H 160 mm W 225 mm. (Frame). Signed and titled on supporting cardboard. (Sold on June 05, 2013 - German Auction House).

305. VALLOTTON, Félix (Lausanne 1865 - 1925 Paris): Le Cervin. (1892), 19.5x30 cm (Lichtmass) gravure sur bois originale signée (un des 30 ex. de l'état a), exlibris Peter E. Obergfell, encadrement bois d'époque. (cadre: 35x46.5 cm). **HRB 140050 CHF 5'000.-**

Le Cervin. Holzschnitt. Sign. in Bleistift unten rechts "Vallotton" Eines der 30 Exemplare des signierten a-Zustandes dieser Ansicht des Matterhorns. (Notice collée au verso du tableau par l'antiquariat Laube à Zürich). Vall. -G. 86 a (von d). 14,2:25,5 cm.



n°304



n°305




SUPLÉMENTS

306. BERNDT, Sarah: Ganz oben - Geschichten über Galtür und die Welt. (Begleitbuch zur Ausstellung). Hrsg. v. Alpinarium Galtür in Zusammenarbeit mit Sarah Berndt. 2014, in-4to, 159 S. reichlich ill., Original-Pappband.

HRB 140096

CHF 100.-




n°306

307. BREGEAULT, Henry (e. a.): La Chaîne du Mont-Blanc. Ouvrage orné de 10 aquarelles en hors-texte de Edouard Brun, Fourcy et F. Schrader. Préface de J.P. Farrar. Paris, éditions Alpina, s.d., (1928), gr. in-4°, 162 p. illustrée + 1 f. 'Table des matières' + 10 superbes planches en couleurs d'après les aquarelles originales, + 2 ff. ill. de publ. de l'éditeur „Le livre d'or des alpinistes. En souscription“, ex libris Peter E. Obergfell, reliure en demi-cuir aux larges coins, dos à quatre nerfs titre or, tête dorée, 124

qqz infimes taches sur la tranche, sinon bel exemplaire. **HRB 138660 CHF 150.-**

Tirage justifié n° 4998. La Chaîne est décrite par région, surtout du point de vue de l'alpinisme. Les collaborateurs de cet ouvrage sont: Edouard de Girord, Jacques et Tom de Lepiney, Dr. André Migot, René Richard, Henri de Segogne, membres du G.H.M. Superbe ouvrage d'alpinisme avec de magnifiques reproductions d'aquarelles et belles illustrations tirées en héliogravure.

Fine copy in half-leather, orig. colour ill. wrappers bound in. Fine colour ill. after orig. watercolours by E. Brun, Fourcy & F. Schrader. Perret n° 693.



n°307

308. CESSOLE - POTRON, Jean-Paul (réd.) / FONTANA, Jean-Loup: Victor de Cessole, un photographe dans les Alpes. 2002, in-4to, 270 p. richement ill. de fotogr. et documents en relation avec la montagne et les alpinistes, cartonnage originale ill. Bel exemplaire. **HRB 140099** **CHF 100.-**

Ce catalogue a été publié à l'occasion de l'exposition 'Victor de Cessole', un ouvrage magnifique avec index des photos de l'exposition, des massifs et sommets, villages et hameaux.

309. EGGLI, Urs: Crassulaceae. Illustrated handbook of succulent plants. With 341 Colour Plates. Heidelberg, Springer, 2003, gr. in-8vo, XIII + 458 S. + XLVIII (Illustrations), fester ill. Verlagseinband / ill. Original Hardcover. **HRB 140094** **CHF 150.-**

310. ENGLAND, William - BISELX, Yves: William England. Photographe - Fotograf. Catalogue raisonné des Vues stéréoscopiques du Valais (de 1863 et 1865). / Stereoskopische Bilder aus dem Wallis vom Jahr 1863 und 1865. Association Valaisanne d'Images Anciennes. Imprimé en Italie, 2011, in-4to, 86 p., richement ill. (+ 1 table des matières) + une lunette en plexiglas, brochure ill. / (orig. Eisen-Ring-Band). **HRB 139090** **CHF 100.-**

Préface Léonard Gianadda: Voyages au coeur des Alpes - Reise durchs Zentrum der Alpen. Introduction Y. Biselx: Un Anglais en Valais - Ein Engländer im Wallis.

311. ESCHENMOSER, Jakob: Vom Bergsteigen und Hüttenbauen. Erinnerungen. [Faksimilewiedergabe des handgeschriebenen Textes]. Zürich,

Orell Füssli, 1973, in-4°, 177 S. mit Skizzen und handschr. Begleittexten (Zeichnungen vom Autor) + 3 n.n. S. Exlibris Peter E. Obergfell, ill. Original-Papband. **HRB 140083** **CHF 125.-**

312. REAN, Vincenzo: Monte Bianco «Evoluzione di un mito» 1397-1899. Documenti, relazioni d'epoca e immagini «dimenticate» raccolte in una collezione privata. Introduzione di Ada Peyrot. Aosta, Art Point, 1996, in-4to, 11 ff. + 227 p., richement ill. d'env. 200 reproductions + 2 doubles planches dépliantes (panorama d'après Helbronner), exlibris Peter E. Obergfell, reliure en toile originale, sous jaquette. Ex. num. N° 317. **HRB 140069** **CHF 150.-**


Important ouvrage de référence sur le Mont-Blanc. Exemplaire de Peter Obergfell, truffé avec beaucoup des photocopies de pages de titres d'ouvrages sur le Mont Blanc de sa bibliothèque et qqs autres documents. Perret 3604.

313. REICHLIN J.-L.: Au Pays du chamois. Chasse et montagne. Illustrations par Xavier de Poret et J. Reichlen. Lausanne, J.-L. Reichlen, 1938. gr. in-4to, 132 p. + 2 ff., un des 2000 ex. sur vélin num. n° 114, reliure en demi-toile, pièce de titre en cuir au dos, couverture illustrée et dos de la brochure orig. conservés. Ex. bien relié. **HRB 137202** **CHF 750.-**

Abondamment illustré par Xavier de Poret et J. Reichlen. Édition originale au tirage limité 2025 exemplaires numérotés, celui-ci un des 2000 sur vélin (841). Sur le faux titre on trouve un ex-dono «A notre très cher pépé, souvenir de juin 1944» et ce dernier a inscrit les noms des personnes présentes lors de la réception... Bel exemplaire sans défaut, hormis quelques épidermures à la reliure. Perret 3635.




n°309



n°310



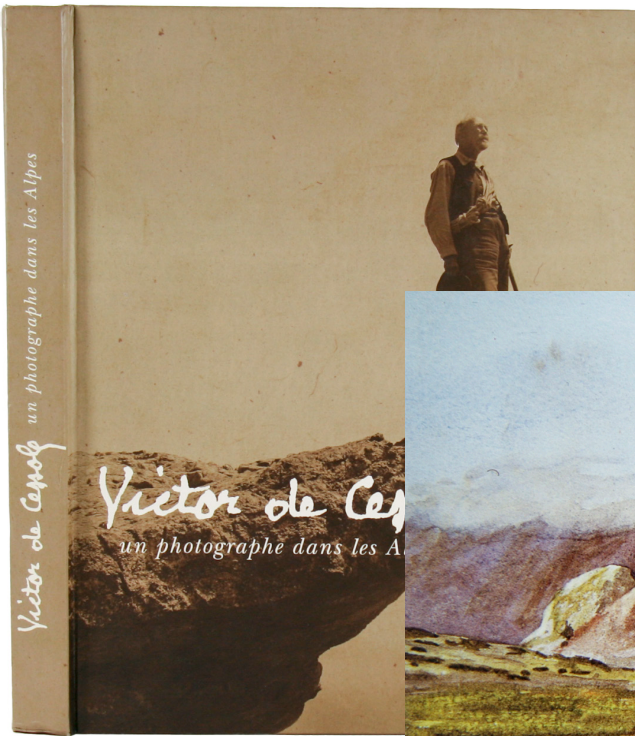


n°311

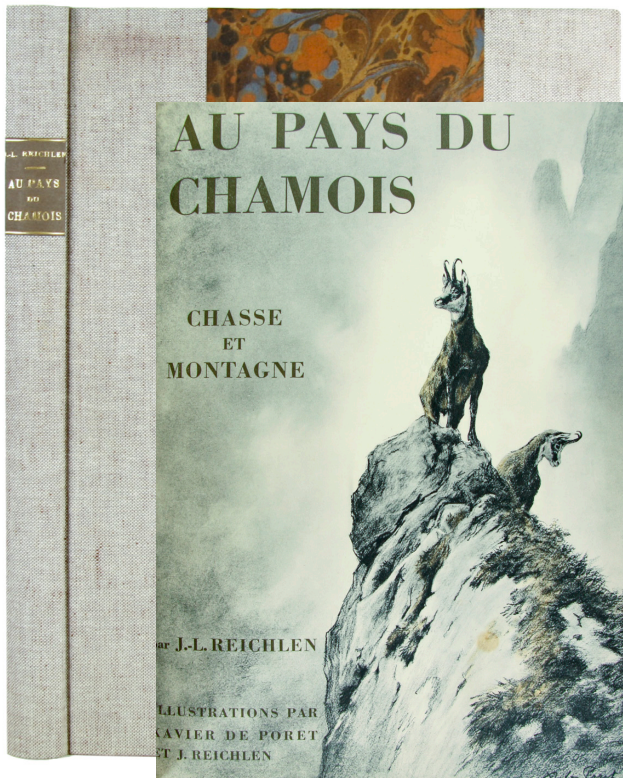


n°312








n°308



n°313





Pour trouver nos catalogues, rendez-vous sur
WWW.HARTEVELD.CH



WENGERNALP
vers la Jungfrau Mönch et Eiger.